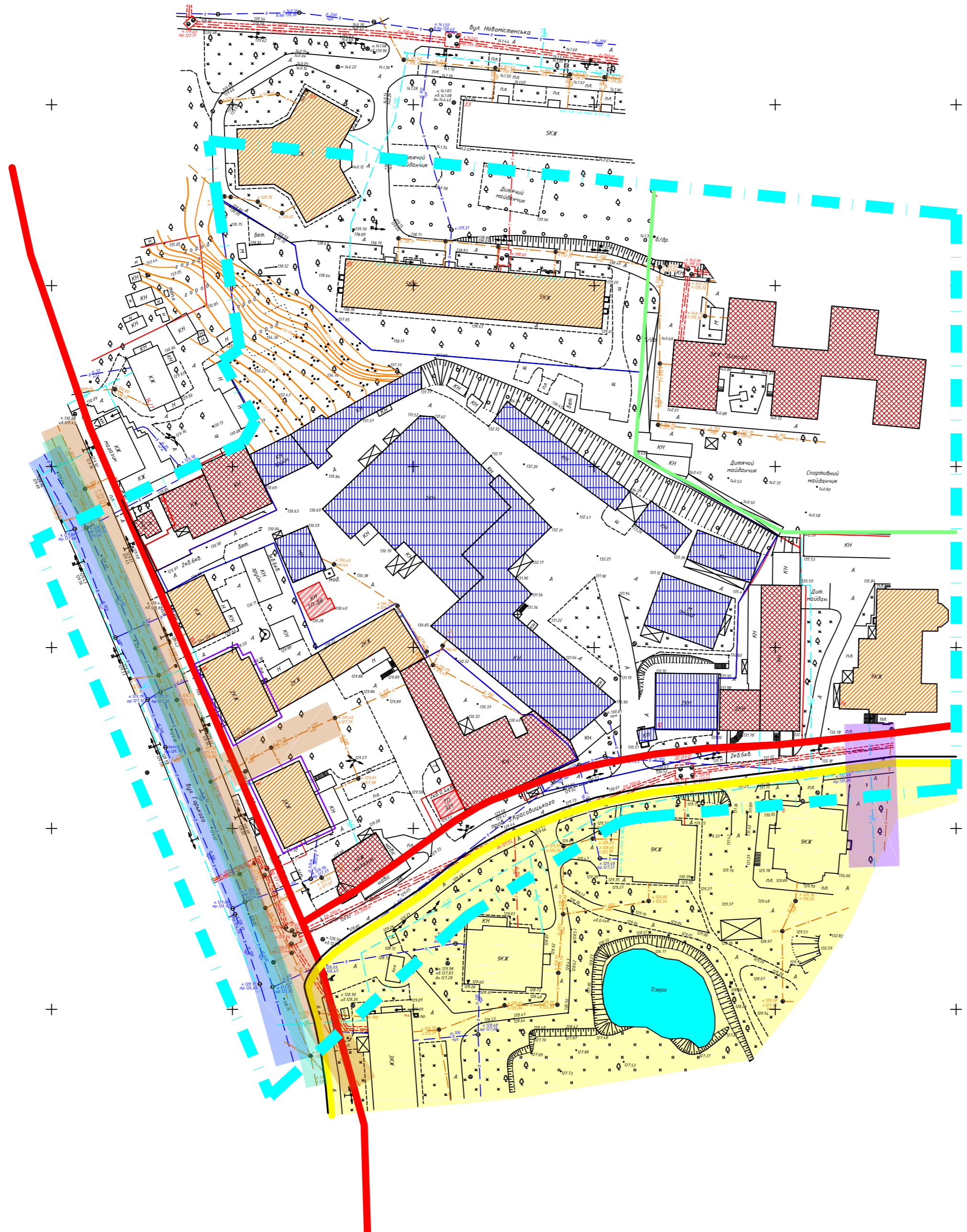


















Опорний план зі схемою планувальних обмежень М 1:1000



Умовні позначення

-  Територія в межах проекту
-  Громадські будинки
-  Виробничі будівлі
-  Багатоквартирні житлові будинки
-  Червона лінія
-  Значні історичні будівлі
-  Дошкільний навчальний заклад
-  Територія центрального історичного ареалу
-  Трансформаторна підстанція
-  Охоронна зона водопроводу
-  Охоронна зона газопроводу високого тиску
-  Охоронна зона напірної каналізації
-  Охоронна зона самопливної каналізації

формат А2 Копіявав
 Підпис і дата
 Зам. інв.№
 Інв.№ ор.

| | | | | | | | | | |
|-----------|--------|-----------------|--------|---|------|---|---|-------|---------|
| | | | | | | 458-11-19 | | | |
| | | | | | | Детальний план території по вулиці Горького - провулку Лікаря Зіновія Красовицького у м. Суми | | | |
| Зм. | Кільк. | Арк. | № док. | Підпис | Дата | Управління архітектури та містобудування Сумської міської ради | Стадія | Аркуш | Аркушів |
| ГАП | | Головін Е.В. | |  | | | П | 4 | |
| Розробив | | Чернявська К.Л. | |  | | | | | |
| Перевірив | | Головіна І.В. | |  | | Опорний план зі схемою планувальних обмежень М 1:1000 | товариство з обмеженою відповідальністю «АРХДИЗАЙНСТУДІЯ» | | |
| | | | | | | Копіявав | | | |
| | | | | | | Формат А2 | | | |