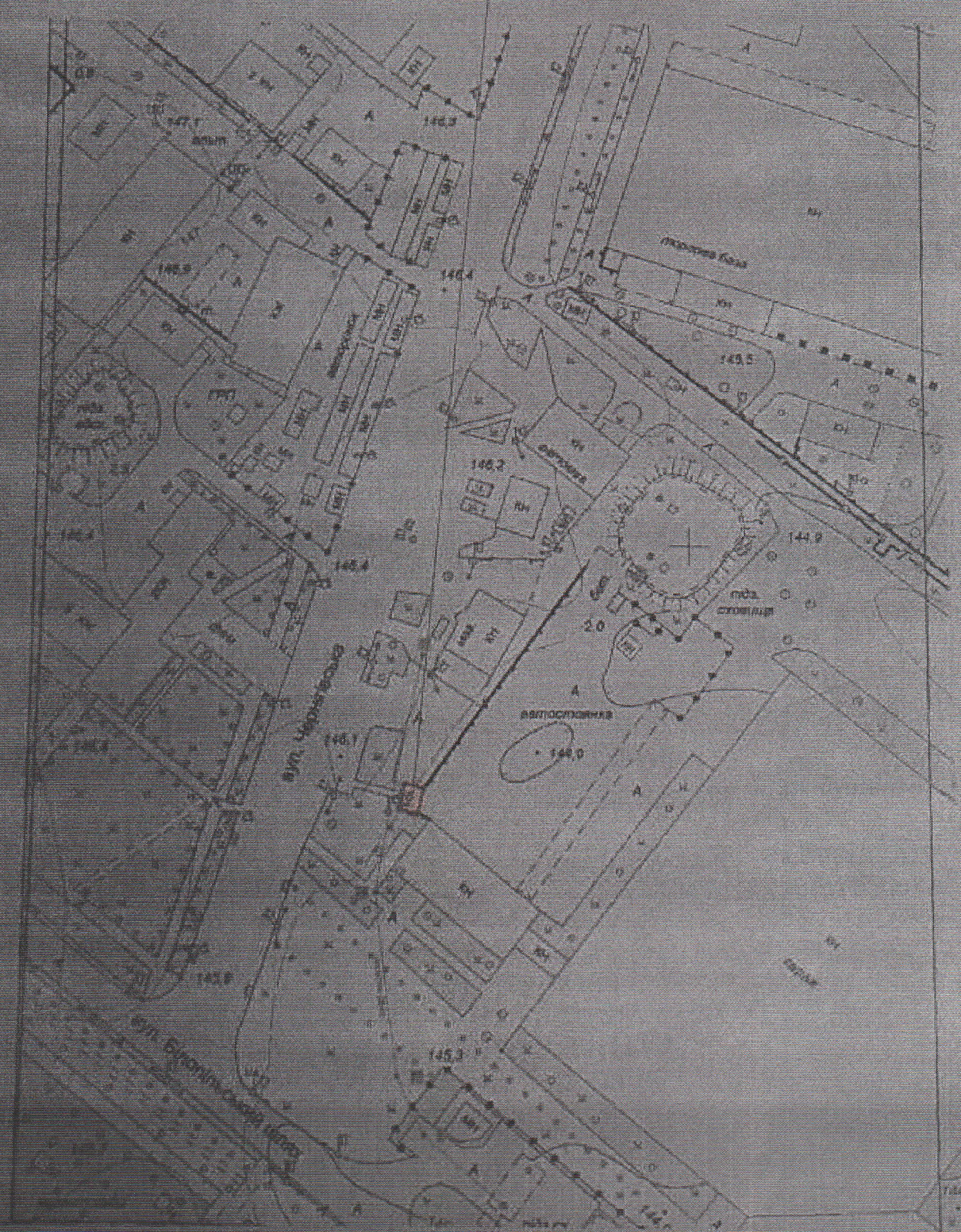
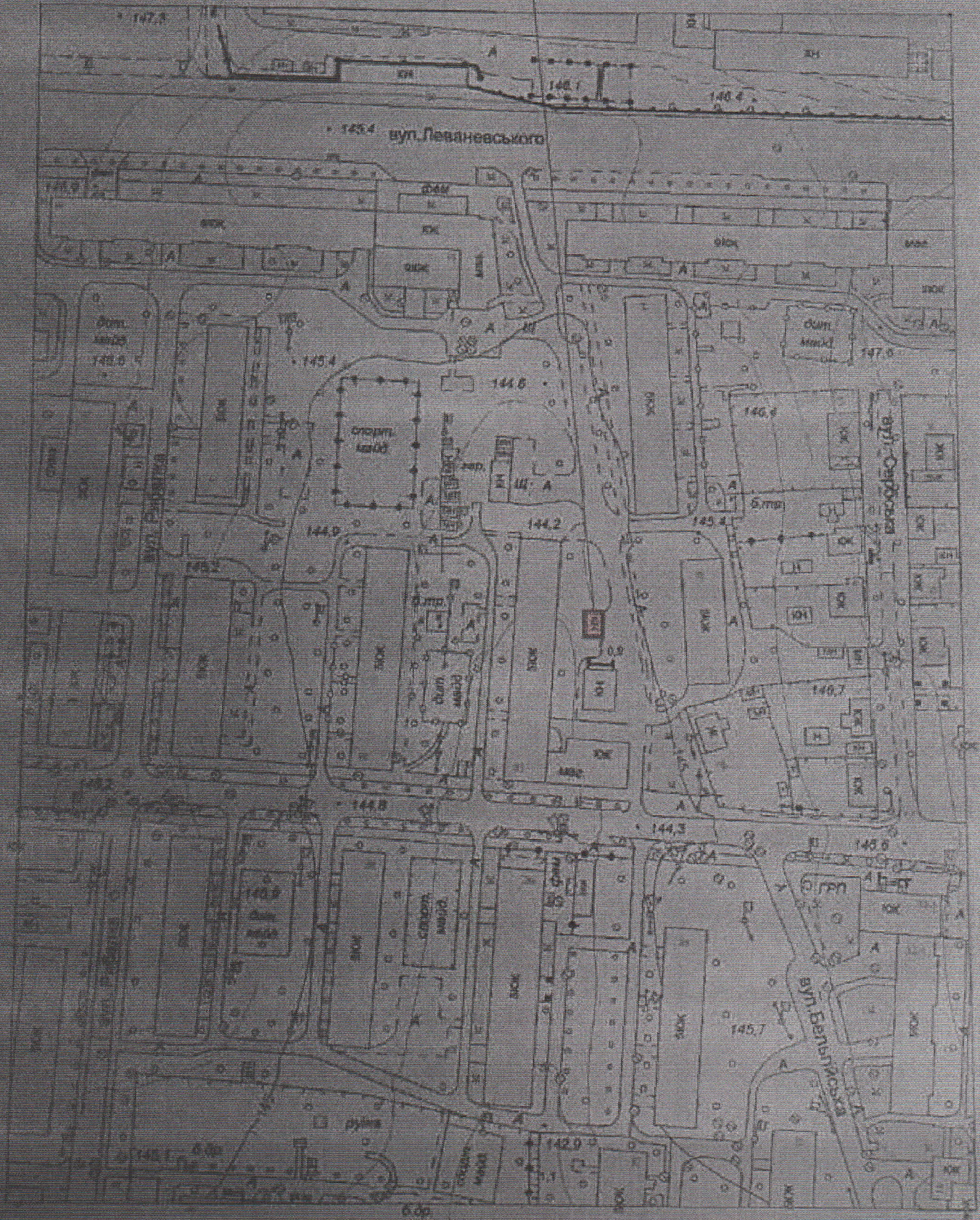


ТОПОГРАФІЧНИЙ ПЛАН М 1:2000

МІСЦЕ РОЗТАШУВАННЯ ОБ'ЄКТУ ПО ВУЛ. БІЛОПІЛЬСЬКИЙ ШЛЯХ
(БІЛЯ БУД. № 26)



МІСЦЕ РОЗТАШУВАННЯ ОБ'ЄКТУ ПО ВУЛ БЕЛЬГІЙСЬКІЙ
(БІЛЯ БУД № 21)



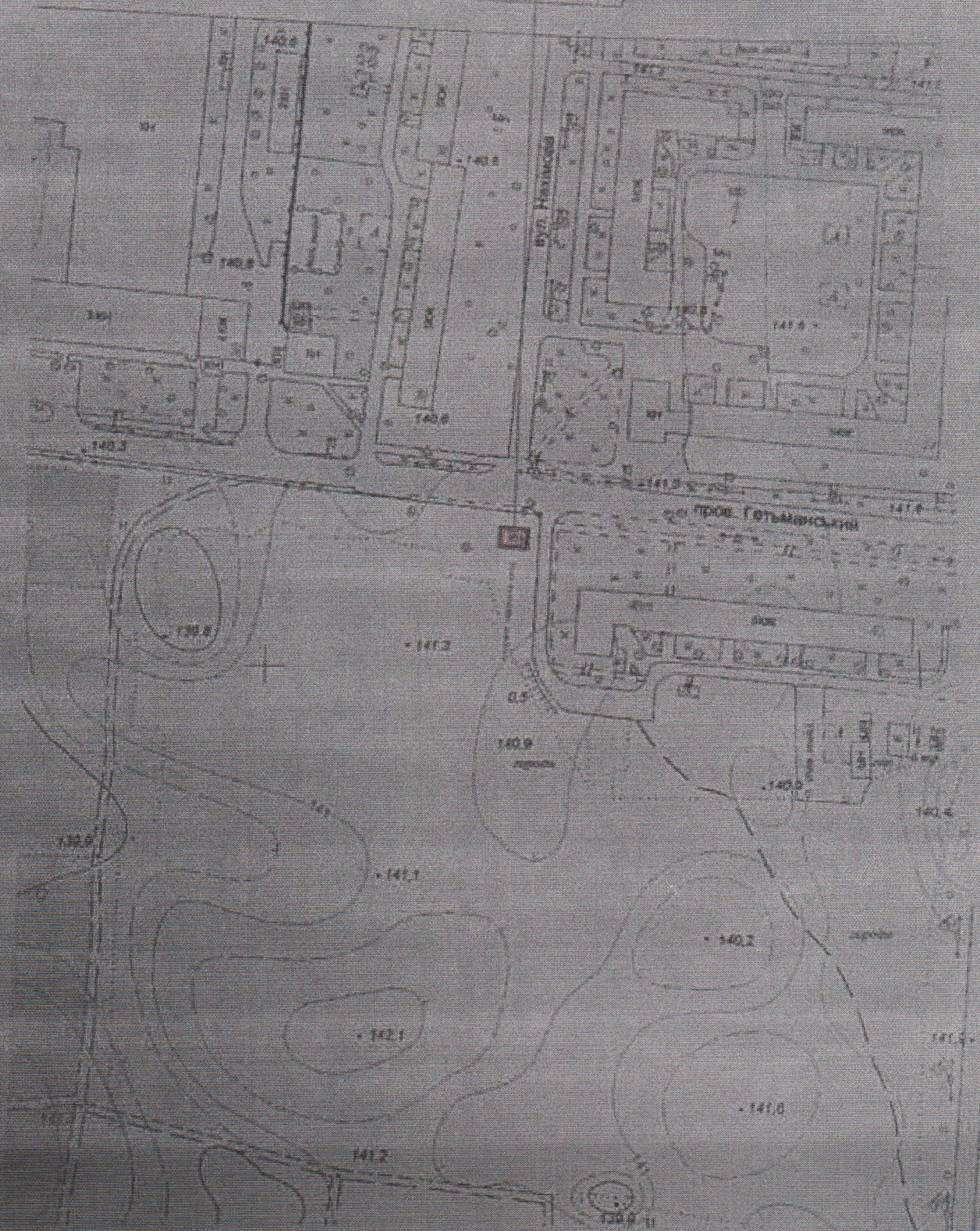
ТОПОГРАФІЧНИЙ ПЛАН М 1:2000

МІСЦЕ РОЗТАШУВАННЯ ОБ'ЄКТУ ПО ВУЛЮ ВЕТРОВА
(БІЛЯ БУД № 4)



ТОПОГРАФІЧНИЙ ПЛАН М 1:2000

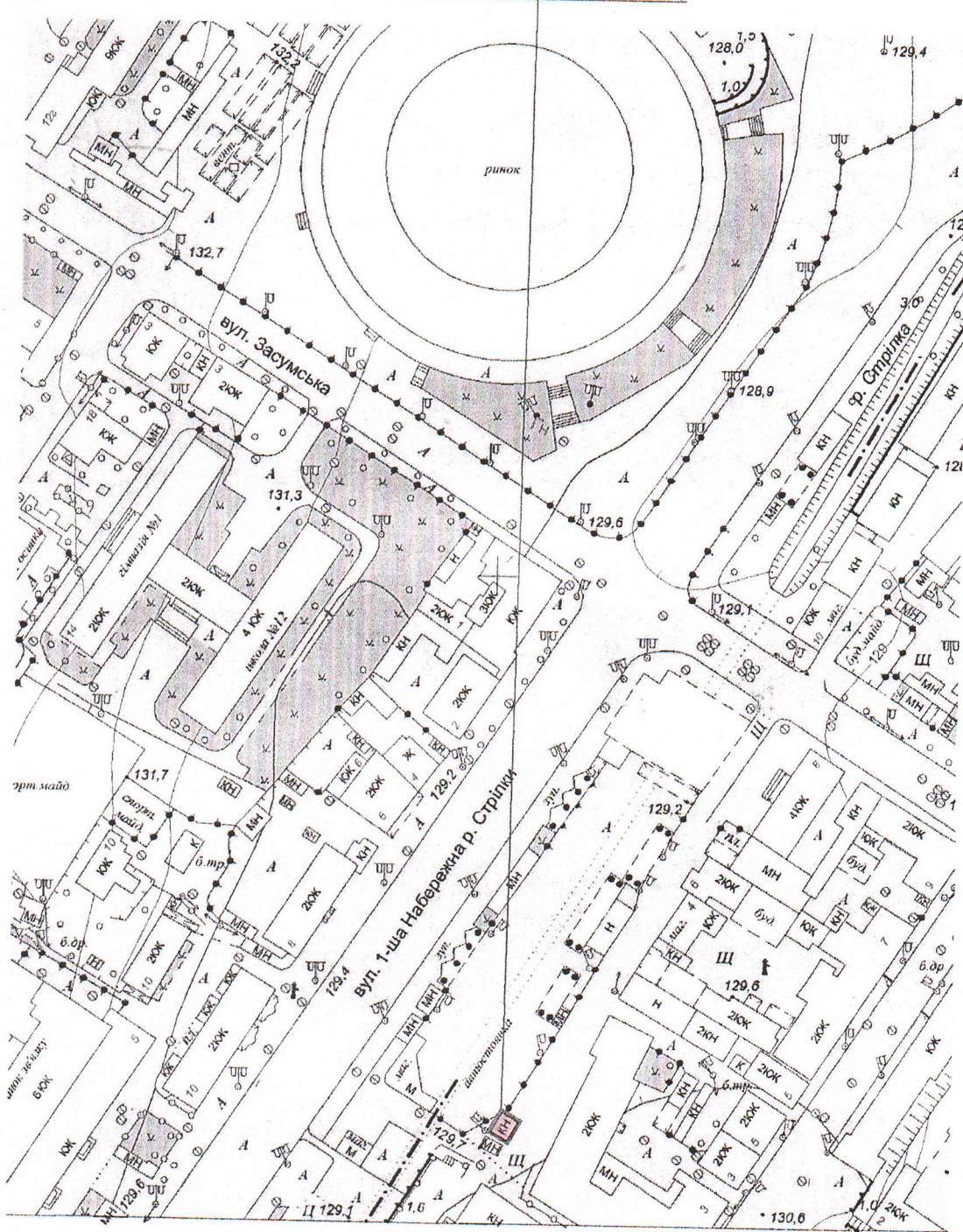
МІСЦЕ РОЗТАШУВАННЯ ОБ'ЄКТУ ПО ПРОВ ГЕТЬМАНСЬКОМУ
(БІЛЯ БУД № 40/1)



МІСЦЕ РОЗТАШУВАННЯ ОБ'ЄКТУ ПО ВУЛ. ОХТИРСЬКА
(БІЛЯ ШКОЛИ №27)



МІСЦЕ РОЗТАШУВАННЯ ОБ'ЄКТУ ПО ВУЛ.1-ША Н.р.СТРІЛКИ
(БІЛЯ УНІВЕРМАГУ "КИЇВ")



ТОПОГРАФІЧНИЙ ПЛАН М 1:2000

МІСЦЕ РОЗТАШУВАННЯ ОБ'ЄКТУ ПО ПРОСПЕКТУ ім М. Лушпи
(БІЛЯ БУД № 7)



ТОПОГРАФІЧНИЙ ПЛАН М 1:2000

МІСЦЕ РОЗТАШУВАННЯ ОБ'ЄКТУ ПО ВУЛ. ЗАЛИВНІЙ
(БІЛЯ БУД. № 15)

