



Проект  
оприлюднено

«17» вересня 2021 р.  
п. 4

СУМСЬКА МІСЬКА РАДА  
VIII СКЛИКАННЯ СЕСІЯ  
**РІШЕННЯ**

від \_\_\_\_\_ 2021 року № 8 – МР  
м. Суми

Про затвердження комплексної цільової Програми Сумської міської територіальної громади з регулювання містобудівної діяльності та розвитку інформаційної системи містобудівного кадастру на 2022 – 2024 роки

З метою забезпечення населених пунктів Сумської міської територіальної громади оновленою містобудівною документацією, організації планування та забудови міських територій, будівництва нових житлових мікрорайонів та об'єктів промислової забудови, визначення земельних ділянок для проведення земельних аукціонів, розвитку інформаційної системи містобудівного кадастру, організації охорони пам'яток архітектури відповідно до Земельного кодексу України, статей 17, 19, 22 та 23 Закону України «Про регулювання містобудівної діяльності», постанови Кабінету Міністрів України від 25 травня 2011 року № 559 «Про містобудівний кадастр», Закону України «Про охорону культурної спадщини», підпунктів 2 та 5 пункту б) статті 31 Закону України «Про місцеве самоврядування в Україні», урахуваючи рекомендації постійної комісії з питань архітектури, містобудування, регулювання земельних відносин, природокористування та екології Сумської міської ради (протокол засідання постійної комісії від 14 09 2021 року № 33 ), керуючись пунктом 22 частини першої статті 26 Закону України «Про місцеве самоврядування в Україні», **Сумська міська рада**


**ВИРІШИЛА:**

1. Затвердити комплексну цільову Програму Сумської міської територіальної громади з регулювання містобудівної діяльності та розвитку інформаційної системи містобудівного кадастру на 2022 – 2024 роки (додається).

2. Організацію виконання даного рішення покласти на заступника міського голови або іншу особу визначену згідно з розподілом обов'язків.

Сумський міський голова

Виконавець: Кривцов А.В.



О.М. Лисенко

Ініціатор розгляду питання – постійна комісія з питань архітектури, містобудування, регулювання земельних відносин, природокористування та екології Сумської міської ради.  
Проект рішення підготовлено Управлінням архітектури та містобудування Сумської міської ради.  
Доповідач: Управління архітектури та містобудування Сумської міської ради.

## Додаток

до рішення Сумської міської ради  
 «Про затвердження комплексної  
 цільової Програми Сумської міської  
 територіальної громади з регулювання  
 містобудівної діяльності та розвитку  
 інформаційної системи містобудівного  
 кадастру на 2022 – 2024 роки»  
 від \_\_\_\_\_ 2021 року № \_\_\_\_ – МР

**Комплексна цільова Програма Сумської міської територіальної громади з  
 регулювання містобудівної діяльності та розвитку інформаційної системи  
 містобудівного кадастру на 2022 – 2024 роки (далі – Програма)**

**Розділ 1. Загальна характеристика Програми**

**ПАСПОРТ**

комплексної цільової Програми Сумської міської територіальної громади з  
 регулювання містобудівної діяльності та розвитку інформаційної системи  
 містобудівного кадастру на 2022 – 2024 роки

1	Ініціатор розробки Програми	Постійна комісія з питань архітектури, містобудування, регулювання земельних відносин, природокористування та екології Сумської міської ради
2	Дата, номер і назва розпорядчого документа про розробку Програми	Протокол засідання постійної комісії від _____ 2021 року № ____
3	Міський замовник Програми	Управління архітектури та містобудування Сумської міської ради
4	Розробник Програми	Управління архітектури та містобудування Сумської міської ради
5	Співрозробники Програми	-
6	Відповідальний виконавець програми	Управління архітектури та містобудування Сумської міської ради
7	Термін реалізації Програми	
7.1	Етапи виконання Програми	2022 – 2024 роки: I етап – 2022 рік, II етап – 2023 рік, III етап – 2024 рік
8	Перелік бюджетів, які беруть участь у виконанні Програми	Бюджет Сумської міської територіальної громади

9	Загальний обсяг фінансових ресурсів, необхідних для реалізації Програми, усього,	17060,2 тис. грн., з них: 2021 р. – 14737,7 тис. грн.; 2022 р. – 1177,5 тис. грн.; 2023 р. – 1145,0 тис. грн.
9.1	у тому числі:  бюджет Сумської міської територіальної громади	17060,2 тис. грн., з них: 2021 р. – 14737,7 тис. грн.; 2022 р. – 1177,5 тис. грн.; 2023 р. – 1145,0 тис. грн.
9.2	коштів інших джерел	-

**Ресурсне забезпечення комплексної цільова Програма Сумської міської територіальної громади з регулювання містобудівної діяльності та розвитку інформаційної системи містобудівного кадастру на 2022 – 2024 роки**

тис. грн.

Обсяг коштів, які пропонується залучити на виконання програми	Етапи виконання програми			Усього витрат на виконання програми
	I	II	III	
	2022 р.	2023 р.	2024 р.	
Обсяг ресурсів, усього, у тому числі:	14737,7	1177,5	1145,0	17060,2
державний бюджет	-	-	-	-
обласний бюджет	-	-	-	-
бюджет Сумської міської ТГ	14737,7	1177,5	1145,0	17060,2
кошти не бюджетних джерел	-	-	-	-

**Розділ 2. Визначення проблем, на розв'язання яких спрямована Програма Сумської міської територіальної громади з регулювання містобудівної діяльності та розвитку інформаційної системи містобудівного кадастру на 2022 – 2024 роки.**

Першим основним напрямком розвитку галузі архітектури та містобудування Сумської міської територіальної громади є організація робіт із розроблення та оновлення містобудівної документації місцевого рівня.

Зміни в містобудівному законодавстві України потребують оновлення (актуалізації) існуючої містобудівної документації, приведення її до сучасних нормативних вимог, пов'язаних з використанням сучасних програмних технологій. Відповідно до статті 17 Закону України «Про регулювання містобудівної діяльності» з січня 2018 року є правові підстави для внесення змін до генерального плану м. Суми, основного містобудівного документу, яким регулюється територіальний розвиток міста, визначаються планувальні умови

для забудови та іншого використання територій.

Для розроблення проєкту внесення змін до генерального плану міста потребується підготовчий етап, що включає проведення заходів з містобудівного моніторингу, яким визначаються обсяги освоєних територій, побудованих об'єктів житлової, соціальної та інженерно-транспортної інфраструктури, зміни стану використання та забудови територій, встановлюються факти невідповідності призначення територій містобудівній документації, що потребують внесення до неї відповідних змін.

Розроблення графічних матеріалів змін до генерального плану міста та похідного від нього плану зонування території міста має здійснюватися на актуалізованій топографо-геодезичній карті міста, виконаній в цифровій формі з набором профільних геопросторових даних у державній геодезичній системі координат УСК-2000.

Також, важливо зазначити, що остання інвентаризація виробничих територій проводилась у 2002 році під час розроблення генерального плану м. Суми, виконана Проектним та науково-дослідним інститутом «Харківський промбундпроект» робота «СУМИ. АНАЛІЗ СТАНУ ПРОМИСЛОВИХ ТЕРИТОРІЙ МІСТА. Рекомендації по впорядкуванню та використанню» при внесенні у 2012 році чергових змін до генерального плану не змінювалася і на даний час, у зв'язку з суттєвими змінами у економічному стані провідних містоутворюючих підприємств, потребує перегляду та вдосконалення.

Головними завданнями нової роботи з аналізу стану виробничих територій є:

- аналіз сучасного стану використання земель в промислових зонах та інших територіях міста з виявленням територіальних резервів, що можуть бути використані для розміщення нових виробничих підприємств або перепрофільовані для розміщення об'єктів житлово-громадського призначення;
- аналіз стану під'їзних виробничих шляхів (автомобільних та залізничних), інженерної інфраструктури промислових вузлів та розроблення пропозицій щодо їх упорядкування;
- розроблення пропозицій та заходів з винесення дрібних виробничих підприємств, що розташовані в центральній частині міста, в комплексні промислові утворення;
- розвиток Індустріального парку «Суми», як високотехнологічного промислового утворення нового покоління.
- аналіз наявних планувальних та санітарних обмежень навколо виробничих об'єктів з пропозиціями щодо упорядкування та можливого зменшення розмірів санітарно-захисних зон.

Отже, робота з аналізу стану виробничих територій є обов'язковою складовою частиною Проєкту внесення змін до генерального плану м. Суми чергових змін та основою для розроблення у його складі розділу «Промисловість».

У зв'язку із внесенням змін до генерального плану м. Суми виникає нагальна потреба у внесенні змін та доповнень до Історико-архітектурного опорного плану міста, як основи для визначення історико-культурного

зонування, встановлення планувальних обмежень, пов'язаних з розташуванням на території міста об'єктів культурної спадщини, режиму забудови та використання територій пам'яток та зон їх охорони.

Протягом часу з попереднього корегування Історико-архітектурного опорного плану відбулися зміни у кількісному та якісному стані пам'яток, пов'язані з процесами декомунізації, внесенням частини їх до Державного реєстру нерухомих пам'яток України, перейменуваннями об'єктів вуличної мережі та актуалізацією міського адресного господарства, перенесенням пам'яток в інше місце, виявленям нових об'єктів, що мають історико-культурну цінність та пропонуються для визнання їх пам'ятками. Є також загальною потреба у внесенні змін до меж зон охорони пам'яток та історичних ареалів з урахуванням фактичного розташування та композиційного впливу охоронюваних об'єктів, потребою виправлення виявлених технічних помилок на графічних та текстових матеріалах історико-архітектурного опорного плану, а також вдосконаленні в цілому його регуляторної частини з урахуванням сучасного стану пам'яткоохоронного законодавства.

Електронна версія відкоригованого історико-архітектурного опорного плану повинна також мати можливість коректного його відображення в структурі містобудівного кадастру в базовому масштабі 1:2000.

Згідно пунктів 3 та 4 статті 17 Закону України «Про регулювання містобудівної діяльності», пунктів 1.5. та 2.1. Порядку розроблення історико-архітектурного опорного плану населеного пункту, затвердженого наказом Міністерства регіонального розвитку, будівництва та житлово-комунального господарства України від 02.06.2011 № 64, історико-архітектурний опорний план розробляється (корегується) на замовлення виконавчих органів місцевого самоврядування суб'єктами господарювання, спеціалізованими у сфері вивчення, охорони і використання культурної спадщини.

Окрім того, необхідно врахувати, що рішенням Сумської міської ради від 24 квітня 2019 року № 4989-МР «Про добровільне приєднання територіальних громад сіл Піщане, Верхнє Піщане, Загірське, Трохименкове, Житейське, Кириаківщина Піщанської сільської ради Ковпаківського району м. Суми до територіальної громади м. Суми Сумської міської ради» зазначені населені пункти увійшли в склад Сумської міської територіальної громади. Рішенням Сумської міської ради від 19 серпня 2020 року № 7291 – МР схвалено проект рішення «Про добровільне приєднання Битицької сільської територіальної громади Сумського району, Сумської області (сіл Пушкарівка, Битиця, Вакалівщина, Зелений Гай, Микільське) до Сумської об'єднаної територіальної громади». Рішеннями Сумської міської ради від 21 жовтня 2020 року № 7587-МР «Про реорганізацію Битицької сільської ради Сумського району Сумської області шляхом приєднання до Сумської міської ради », № 7588-МР «Про реорганізацію Великочернечинської сільської ради Сумського району Сумської області шляхом приєднання до Сумської міської ради» та № 7589-МР «Про реорганізацію Стецьківської сільської ради Сумського району Сумської області шляхом приєднання до Сумської міської ради» до Сумської міської ради приєднані Битицька, Великочернечинська та Стецьківська сільські ради

Після розгляду наявної картографічної та містобудівної документації Піщанської, Битицької, Великочернечинської та Стецькіської сільської територіальної громад відповідною кваліфікаційною комісією щодо її актуальності буде остаточно визначено обсяги та терміни виконання робіт з їх необхідного оновлення.

Верховною Радою України прийнято Закон «Про внесення змін до Земельного кодексу України та інших законодавчих актів щодо планування використання земель», який набирає чинності 24.07.2021. Територіальні громади отримали право затверджувати містобудівну документацію, не обмежуючись лише територіями своїх населених пунктів. Закон врегульовує питання планування розвитку громад, складання містобудівної документації, спрощення зміни цільового призначення земель.

Ці зміни дають можливість громадам складати комплексні плани просторового розвитку своєї території, які стануть інструментом комплексного управління у галузі використання земель громади, встановлення їх призначення, зонування території та визначення напрямів її збалансованого розвитку.

Комплексний план просторового розвитку території територіальної громади – це одночасно містобудівна документація на місцевому рівні та документація із землеустрою.

Дана містобудівна документація визначає: планувальну організацію та функціональне призначення території; основні принципи і напрями формування єдиної системи громадського обслуговування населення; дорожньої мережі; інженерно-транспортної інфраструктури; інженерної підготовки і благоустрою; цивільного захисту території та населення від небезпечних природних і техногенних процесів; охорони земель та інших компонентів навколишнього природного середовища, формування екомережі; охорони і збереження культурної спадщини та традиційного характеру середовища населених пунктів, а також послідовність реалізації рішень, у тому числі етапність освоєння території.

Наявність затвердженого Комплексного плану надасть можливість управлінню архітектури та містобудування Сумської міської ради надавати всі адміністративні послуги з містобудування та архітектури без оновлених генеральних планів сільських населених пунктів, що увійшли до Сумської міської територіальної громади і на сьогодні не забезпечені належним чином оновленою містобудівною документацією місцевого рівня.

Другим напрямком діяльності управління архітектури та містобудування в сфері забезпечення інформаційних потреб у плануванні територій та формуванні галузевої складової державних геоінформаційних ресурсів є подальший розвиток містобудівного кадастру, перший та другий етапи створення якого були реалізовані відповідно у 2014 - 2017 та 2018 - 2020 роках.

За цей період було закладено основу побудови сучасної інформаційної системи, метою якої є формування баз даних про планування і забудову міста, а також налагодження комунікаційних каналів обміну інформацією з розподіленими базами даних виконавчих органів, комунальних підприємств,

установ та організацій Сумської міської ради.

Створена Муніципальна геоінформаційна система містобудівного кадастру та її Інтернет-геопортал в тестовому режимі функціонують з лютого 2017 року. При цьому подальша адаптація наявних геопросторових даних про забудову міста потребує приведення їх до визначеної чинним законодавством державної геодезичної системи координат УСК-2000 та похідної від неї місцевої системи координат МСК 59. Згідно із статтею 21 Закону України «Про топографо-геодезичну та картографічну діяльність» фінансування спеціальних топографо-геодезичних робіт, що виконуються за рішенням органів місцевого самоврядування, провадиться за рахунок місцевого бюджету.

Подальший розвиток муніципальної геоінформаційної системи містобудівного кадастру планується здійснювати в щільній взаємодії з міською інформаційною системою електронного врядування, що стане інтегрованим корпоративним рішенням, яке базується на сучасних технологіях зі створенням центрального сховища даних і визначенням єдності організаційних, технічних та технологічних принципів будування геоінформаційних підсистем різного рівня.

Згідно з пунктом 27 Типового положення про Службу містобудівного кадастру, затвердженого постановою Кабінету Міністрів України від 25 травня 2011 р. № 559, створення та ведення містобудівного кадастру на базовому рівні (місцевому рівні) здійснюється за рахунок коштів місцевого бюджету.

Третім напрямком діяльності управління архітектури та містобудування є забезпечення комплексу заходів з охорони об'єктів культурної спадщини

Захід з інвентаризації пам'яток архітектури та містобудування м. Суми та виготовлення для них облікової документації розроблений на підставі Закону України "Про охорону культурної спадщини", постанови Кабінету Міністрів України від 27 грудня 2001 року №1760 "Про затвердження Порядку визначення категорій пам'яток для занесення об'єктів культурної спадщини до Державного реєстру нерухомих пам'яток України" та Порядку обліку об'єктів культурної спадщини, зі змінами, затвердженими наказом Міністерства культури України від 27.06.2019 № 501.

Фінансування заходу здійснюється відповідно до статей 38, 40 та 41 Закону України «Про охорону культурної спадщини».

Захід спрямований на забезпечення об'єктів культурної спадщини сучасною обліковою документацією, необхідною для організації діяльності та контролю у сфері охорони та реставрації пам'яток архітектури, а також занесення щойно виявлених пам'яток до Державного реєстру нерухомих пам'яток України. Основними обліковими документами є облікова картка, історична довідка та акт стану збереження об'єкта культурної спадщини з фотофіксацією, форма яких затверджена наказом Міністерства культури України від 27.06.2019 № 501.

Виготовлені в 1991 році Паспорти на частину архітектурних пам'яток міста, що виконувались за старою системою обліку, на сьогодні не відповідають чинним нормативним документам та в значній мірі сучасному стану збереження, а паспортизація решти пам'яток взагалі не проводилась.



Оновлена облікова документація повинна містити всебічну, докладну, й достовірну інформацію про об'єкт (пам'ятку) культурної спадщини: історичні дані, відомості про його сучасний стан, функціональне використання, роль у навколишньому природному середовищі, результати оцінки його історичної та естетичної цінності, наявність охоронного договору та розробленої науково-реставраційної документації, зони охорони та інше.

Обов'язковим є виготовлення облікової документації на щойно виявлені об'єкти культурної спадщини, оскільки процедура їх занесення до Державного реєстру нерухомих пам'яток України здійснюється виключно за її наявності.

Оновлена облікова документація з актуальною та всебічною інформацією про об'єкт культурної спадщини, необхідна для проведення постійного моніторингу стану збереження пам'яток, оперативного реагування на загрози під час будівництва, реставрації, проведення дорожніх, земляних робіт у зонах їх охорони, на охоронюваних археологічних територіях, в історичних ареалах населених місць.

У місті Суми під охороною держави перебувають 97 пам'яток архітектури та містобудування, в тому числі національного значення – 8, місцевого значення – 89. Згідно з Історико-архітектурним опорним планом міста Суми, затвердженим рішенням Сумської міської ради від 19.12.2012 № 1943, ще 27 об'єктів пропонуються до занесення до Державного реєстру нерухомих пам'яток України; з них - 4 об'єкти в категорії пам'яток містобудування та 23 - в категорії пам'яток архітектури місцевого значення. Реалізація заходу з інвентаризації пам'яток архітектури та містобудування м. Суми з виготовленням для них облікової документації на 43 об'єкти, що повністю чи частково знаходяться в комунальній власності, дозволить розширити обсяг даних про історію їх спорудження, архітектурно-художні властивості та сучасний технічний стан, а також запровадити електронну форму збереження інформації, що відповідає вимогам міжнародних конвенцій щодо доступності інформації про об'єкти культурної спадщини, та створить передумови для занесення нововиявлених об'єктів до Державного реєстру нерухомих пам'яток України та баз даних Містобудівного кадастру м. Суми.

**Таблиця вигод та витрат**

Вигоди	Витрати
<b>Сфера інтересів держави</b>	
Забезпечення планової реалізації положень містобудівної документації та обґрунтування необхідності своєчасного її оновлення	Витрати бюджету Сумської міської територіальної громади на розроблення та оновлення містобудівної документації
Безперебійне функціонування муніципальної геоінформаційної системи містобудівного кадастру як складової державної системи	Витрати бюджету Сумської міської територіальної громади на утримання та модернізацію технічного комплексу муніципальної геоінформаційної

зберігання та використання геопросторових даних про територію, адміністративно-територіальні одиниці, екологічні, інженерно-геологічні умови, інформаційних ресурсів будівельних норм, державних стандартів і правил для задоволення інформаційних потреб у плануванні територій та будівництві. Забезпечення обміну інформацією з кадастрами вищого рівня.	системи, підвищення рівня знань співробітників Управління архітектури та містобудування Сумської міської ради в частині застосування програмного забезпечення ArcGIS, створення тематичних сервісів та адаптацію наявних інформаційних ресурсів з метою введення їх до баз даних містобудівного кадастру
Забезпечення прозорості у реалізації державної містобудівної політики шляхом функціонування відкритого інтернет-ресурсу – Геопорталу містобудівного кадастру	Витрати на функціонування та постійне оновлення інформації, що розміщується на Геопорталі містобудівного кадастру
Забезпечення охорони нерухомих об'єктів культурної спадщини, а саме пам'яток архітектури.	Витрати на виготовлення облікової документації на пам'ятки архітектури.
<b>Сфера інтересів господарювання</b>	
Доступність інформації щодо умов використання та забудови території, а також сфери земельних відносин	Витрати на сплату місцевих податків і зборів, орендної плати за землю
<b>Сфера інтересів громадян</b>	
Доступність інформації щодо планування та забудови території населених пунктів, перспективи їх розвитку, даних щодо умов використання земельних ділянок, об'єктів культурної спадщини, територій природно-заповідного фонду та рекреації	Зменшення матеріальних і фінансових витрат на підготовку та отримання інформацій за запитами та зверненнями
Покращення стану навколишнього природного середовища та якості життєвого середовища шляхом реалізації положень містобудівної документації	Ліквідація та уникнення негативних впливів (погіршення стану навколишнього природного середовища та якості життєвого середовища) при веденні містобудівної діяльності
Уникнення з боку власників (користувачів) пам'яток архітектури порушень законодавства під час їх використання	Зменшення витрат на підготовку на запити інформації щодо пам'яток архітектури міста, умов та режиму їх використання

### **Розділ 3. Мета Програми**

Забезпечення населених пунктів Сумської територіальної громади оновленою містобудівною документацією, виконаною з використанням сучасних програмних технологій в цифровій формі, у державній геодезичній системі координат УСК-2000, реалізація заходів з раціонального планування та забудови територій населених пунктів громади, будівництва нових житлових мікрорайонів та об'єктів промислової забудови, визначення земельних ділянок для проведення земельних аукціонів.

Модернізація та удосконалення створеної геоінформаційної системи містобудівного кадастру відповідно до стратегічних цілей економічного та соціального розвитку територіальної громади, одним з пріоритетних напрямків якого є перехід на електронний документообіг в сфері діяльності органу місцевого самоврядування та стабільна діяльність Муніципальної геоінформаційної системи містобудівного кадастру, як основи для якісного управління розвитком територій міста.

Забезпечення комплексу заходів з охорони об'єктів культурної спадщини (пам'яток архітектури).

### **Розділ 4. Напрями діяльності, завдання та заходи Програми**

Реалізація Програми здійснюється за наступними напрямами.

Організація робіт із забезпечення розроблення та оновлення містобудівної документації місцевого рівня:

- проведення містобудівного моніторингу як основи для обґрунтування необхідності внесення чергових змін до генерального плану міста Суми;
- розроблення та оновлення містобудівної документації місцевого рівня, в тому числі: комплексного плану просторового розвитку території Сумської міської територіальної громади та генеральних планів населених пунктів.

Розвиток інформаційної системи містобудівного кадастру:

- удосконалення діяльності Служби містобудівного кадастру (забезпечення сталого функціонування технічного комплексу ГІС системи, своєчасного оновлення програмного забезпечення та систем захисту кадастрової інформації, актуалізація інформаційних ресурсів містобудівного кадастру), системне навчання та підвищення кваліфікації фахівців Служби містобудівного кадастру;
- формування баз даних об'єктів культурної спадщини, природно-заповідного фонду, зовнішньої реклами, тимчасових споруд для здійснення підприємницької діяльності тощо, за результатами проведення їх інвентаризації;

Моніторинг показників стану і змін об'єктів містобудування.

Інвентаризація пам'яток архітектури та містобудування м. Суми, що знаходяться в комунальній власності, та виготовлення для них облікової документації.

Напрями діяльності та заходи Програми наведено в додатку 1 до Програми. Перелік завдань Програми наведено в додатку 2 до Програми.

### **Розділ 5 . Критерії оцінки ефективності виконання заходів Програми**

## (результативні показники)

Результативні показники викладені в додатку 3 до Програми.

### **Розділ 6 . Очікувані результати та ефективність**

Виконання заходів, визначених Програмою, забезпечить планове виконання завдань щодо організації робіт з підтримання в актуальному стані існуючої та розроблення нової містобудівної документації місцевого рівня, сприятиме розвитку Муніципальної геоінформаційної системи містобудівного кадастру на базі сучасних цифрових технологій з аналізу й управління, в тому числі для задоволення інформаційних потреб у плануванні територій та будівництві.

В результаті реалізації заходів Програми очікується:

- проведення містобудівного моніторингу та фіксація його результатів, як основа для прийняття рішення про чергове внесення змін до генерального плану міста та визначення напрямків цих змін;
- розроблення та оновлення містобудівної документації територіальної громади в цілому;
- забезпечення безперебійної та ефективної роботи Муніципальної геоінформаційної системи «Містобудівний кадастр м. Суми», її технічного супроводу постачальником ліцензованого програмного забезпечення;
- актуалізація та постійне оновлення кадастрової інформації, необхідної для прийняття ефективних управлінських рішень, прогнозування та моделювання рівня ринкових, інвестиційних відносин, що важливо для поповнення бюджету, та розвитку території в цілому;
- забезпечення безперебійного безоплатного доступу громадян та інших суб'єктів містобудівної діяльності до відкритої кадастрової інформації, що розміщується в мережі Інтернет на Геопорталі «Містобудівний кадастр м. Суми»;
- приведення облікової документації на пам'ятки архітектури та містобудування м. Суми у відповідність до чинних форм, затверджених законодавством України, із зазначенням повної інформації про пам'ятку.

### **Розділ 7. Координація та контроль за ходом виконання Програми**

Координацію діяльності, пов'язаної з реалізацією Програми, здійснює управління архітектури та містобудування Сумської міської ради.

Безпосередній контроль за виконанням заходів Програми здійснює постійна комісія Сумської міської ради з питань архітектури, містобудування, регулювання земельних відносин, природокористування та екології.

Для здійснення поточного моніторингу виконання Програми управління архітектури та містобудування Сумської міської ради надає до департаменту фінансів, економіки та інвестицій Сумської міської ради до 15 квітня (за I квартал) та до 15 жовтня (за 9 місяців) дані за звітний період про заплановані та фактичні обсяги фінансування Програми.

Інформація щодо виконання цієї Програми надається Сумській міській

раді до 01 квітня щорічно управлінням архітектури та містобудування Сумської міської ради.


Після закінчення встановленого строку виконання Програми управління архітектури та містобудування Сумської міської ради складає підсумковий звіт про результати її виконання та подає його на розгляд виконавчому комітету Сумської міської ради, а після схвалення – на затвердження Сумської міської ради.

Звіт повинен містити пояснювальну записку, дані про заплановані та фактичні обсяги і джерела фінансування Програми.

У разі втрати актуальності Програми, її основної мети та припинення фінансування заходів, виконання Програми може бути припинено достроково рішенням Сумської міської ради на підставі відповідного подання управління архітектури та містобудування Сумської міської ради.

Сумський міський голова

Виконавець: Кривцов А.В.



О.М. Лисенко

Додаток 1  
до Програми

Напрями діяльності та заходи комплексної цільова Програма Сумської міської територіальної громади з регулювання містобудівної діяльності та розвитку інформаційної системи містобудівного кадастру на 2022-2024 роки

№ з/п	Перелік заходів Програми	Строк виконання заходу	Виконавці	Джерела фінансування	Орієнтовні обсяги фінансування (вартість), тис. грн., у тому числі:			Очікуваний результат
					Усього	2022 рік (план)	2023 рік (план)	
<b>1. Організація робіт із розроблення та оновлення містобудівної документації місцевого рівня Сумської міської територіальної громади</b>								
1.1	Містобудівний моніторинг реалізації положень генерального плану м. Суми	2022 – 2024 роки	Управління архітектури та містобудування Сумської міської ради					Аналітичний звіт про стан реалізації проектних рішень генерального плану, встановлення фактів невідповідності призначення територій містобудівній документації з наданням пропозицій щодо внесення змін до генерального плану міста.
1.2	Аналіз наявної містобудівної документації приєднаних до Сумської міської територіальної громади населених пунктів	2022 рік	Управління архітектури та містобудування Сумської міської ради					Встановлення наявності, актуальності, якості та стану містобудівної документації приєднаних до територіальної громади населених пунктів
1.3	Коригування історико-архитектурного опорного плану м. Суми з визначенням меж і режимів використання зон	2022 рік	Управління архітектури та містобудування Сумської міської ради	бюджет Сумської міської ТГ	1850,0	1850,0		Вдосконалення історико-архитектурного опорного плану м. Суми

Продовження додатку 1 до Програми

№ з/п	Перелік заходів Програми	Строк виконання заходу	Виконавці	Джерела фінансування	Орієнтовні обсяги фінансування (вартість), тис. грн., у тому числі:				Очікуваний результат
					Усього	2022 рік (план)	2023 рік (план)	2024 рік (прогноз)	
	охорони пам'яток та історичних ареалів.								
1.4	Внесення змін до генерального плану м. Суми	2022 рік	Управління архітектури та містобудування Сумської міської ради	бюджет Сумської міської ТТ	5810,0	5810,0			Актуалізація містобудівної документації з врахуванням сьогоденних потреб міста
1.5	Створення топографічної основи масштабу 1:10000 в цифровому, векторному, електронному і графічному зображенні, по матеріалах нової аерофотозйомки з розміром пікселя на середню площу місцевості 25 см, для розроблення комплексного плану просторового розвитку території Сумської територіальної громади (347,80 кв км)	2022 рік	Управління архітектури та містобудування Сумської міської ради	бюджет Сумської міської ТТ	1300,2	1300,2			Створення топографічної основи масштабу 1:10000 в цифровому, векторному, електронному і графічному зображенні, для розроблення комплексного плану просторового розвитку території Сумської міської територіальної громади та ведення містобудівного кадастру
1.6	Розробка комплексного	2022 рік	Управління архітектури та	бюджет Сумської	4600,0	4600,0			Документ, що визначає можливість і правила


№ з/п	Перелік заходів Програми	Строк виконання заходу	Виконавці	Джерела фінансування	Орієнтовні обсяги фінансування (вартість), тис. грн., у тому числі:				Очікуваний результат
					Усього	2022 рік (план)	2023 рік (план)	2024 рік (прогноз)	
1.7	Поведення архітектурних та містобудівних конкурсів	2022 – 2024 роки	Управління архітектури та містобудування Сумської міської ради	міської ТП	750,0	250,0	250,0	250,0	розвитку території, є основою отримання адміністративних дозволів на здійснення інвестицій у цю територію
<b>Всього за напрямком діяльності:</b>					<b>14310,2</b>	<b>13810,2</b>	<b>250,0</b>	<b>250,0</b>	Визначення планувальної структури кварталів забудови міста, окремих комплексів та об'єктів, як основи для подальшого розроблення проектної документації
<b>2. Удосконалення діяльності Служби містобудівного кадастру</b>									
2.1	Продовження ліцензії, технічна підтримка при використанні програмного забезпечення системи та веб-геопорталу містобудівного кадастру	2022-2024 роки	Управління архітектури та містобудування Сумської міської ради	бюджет Сумської міської ТП	570,0	190,0	190,0	190,0	Забезпечення безперервного функціонування ліцензійного програмного забезпечення геоінформаційної системи



№ з/п	Перелік заходів Програми	Строк виконання заходу	Виконавці	Джерела фінансування	Орієнтовні обсяги фінансування (вартість), тис. грн., у тому числі:				Очікуваний результат
					Усього	2022 рік (план)	2023 рік (план)	2024 рік (прогноз)	
2.2	Підтримка роботи геоінформаційної системи	2022-2024 роки	Управління архітектури та містобудування Сумської міської ради	бюджет Сумської міської ТП	1170,0	390,0	390,0	390,0	Забезпечення безперербійного функціонування геоінформаційної системи
2.3	Інформаційно-консультаційні послуги співробітникам Управління архітектури та містобудування Сумської міської ради в частині застосування програмного забезпечення ArcGIS	2022-2024 роки	Управління архітектури та містобудування Сумської міської ради	бюджет Сумської міської ТП	300,0	100,0	100,0	100,0	Підвищення рівня знань співробітників Управління архітектури та містобудування Сумської міської ради в частині застосування програмного забезпечення ArcGIS
<b>Всього за напрямом діяльності:</b>					<b>2040,0</b>	<b>680,0</b>	<b>680,0</b>	<b>680,0</b>	
<b>3. Інвентаризації та паспортизації пам'яток архітектури та містобудування м. Суми</b>									
3.1.	Проведення інвентаризації та виготовлення облікової документації на пам'ятки архітектури м. Суми за єдиною встановленою формою (43 об'єкта)	2021-2023 роки	Управління архітектури та містобудування Сумської міської ради	бюджет Сумської міської ТП	710,0	247,5	247,5	215,0	Формування сучасної інформаційної бази даних про пам'ятки архітектури м. Суми, як передумови для їх занесення їх до Державного реєстру нерухомих пам'яток України

Продовження додатку 1 до Програми

№ з/п	Перелік заходів Програми	Строк виконання заходу	Виконавці	Джерела фінансування	Орієнтовні обсяги фінансування (вартість), тис. грн., у тому числі:				Очікуваний результат
					Усього	2022 рік (план)	2023 рік (план)	2024 рік (прогноз)	
<b>Всього за напрямом діяльності:</b>					710,0	247,5	247,5	215,0	
<b>Всього за Програмою:</b>					17060,2	14737,7	1177,5	1145,0	



Сумський міський голова

Виконавець: Кривцов А.В.

О.М. Лисенко

Додаток 2  
до Програми

Перелік завдань комплексної цільова Програма Сумської міської територіальної громади з регулювання містобудівної діяльності та розвитку інформаційної системи містобудівного кадастру на 2022-2024 роки

тис. грн.

Завдання, КТКВК	Джерела фінансування	Етапи виконання програми						Відповідальні виконавці				
		I етап		II етап		III етап						
		2022 рік (план)		2023 рік (план)		2024 рік (прогноз)						
		Обсяг витрат	у тому числі кошти бюджету Сумської міської ТГ	Обсяг витрат	у тому числі кошти бюджету Сумської міської ТГ	Обсяг витрат	у тому числі кошти бюджету Сумської міської ТГ					
Всього на виконання програми	бюджет Сумської міської ТГ	14737,7	3397,7	11340,0	1177,5	247,5	930,0	1145,0	215,0	930,0		
Підпрограма 1 Організація робіт із розроблення та оновлення містобудівної документації місцевого рівня Сумської міської територіальної громади												
Мета: Забезпечення Сумської міської територіальної громади оновленою містобудівною документацією.												
Всього на виконання підпрограми 1	бюджет Сумської міської ТГ	13810,2	3150,2	10660,0	250,0	0,0	250,0	250,0	0,0	250,0		
Завдання 1.1. Містобудівний моніторинг реалізації положень генерального плану м. Суми											Управління архітектури та містобудування Сумської міської ради	
Завдання 1.2. Аналіз наявної містобудівної документації предначин до Сумської міської територіальної громади населених пунктів											Управління архітектури та містобудування Сумської міської ради	

Продовження додатку 2 до  
Програми

Завдання 1.3. Коригування історико-архітектурного опорного плану м. Суми з визначенням меж і режимів використання зон охорони пам'яток та історичних ареалів	бюджет Сумської міської ПП	1850,0	1850,0						Управління архітектури та містобудування Сумської міської ради
Завдання 1.4. Внесення змін до генерального плану м. Суми	бюджет Сумської міської ПП	5810,0	5810,0						Управління архітектури та містобудування Сумської міської ради
Завдання 1.5. Створення топографічної основи масштабу 1:10000 в цифровому, векторному, електронному і графічному зображенні, по матеріалах нової аерофотозйомки з розміром пікселя на середню площу місцевості 25 см, для розроблення комплексного плану просторового розвитку території Сумської міської територіальної громади (347,80 кв км)	бюджет Сумської міської ПП	1300,2	1300,2						Управління архітектури та містобудування Сумської міської ради
Завдання 1.6. Розробка комплексного плану просторового розвитку території Сумської міської територіальної громади (347,80 кв км)	бюджет Сумської міської ПП	4600,0	4600,0						Управління архітектури та містобудування Сумської міської ради
Завдання 1.7. Проведення архітектурних та містобудівних конкурсів	бюджет Сумської міської ПП	250,0	250,0	250,0	250,0	250,0	250,0	250,0	Управління архітектури та містобудування Сумської міської ради

**Підпрограма 2 Удосконалення діяльності Служби містобудівного кадастру**

Мета: Модернізація та удосконалення створеної геоінформаційної системи містобудівного кадастру відповідно до стратегічних цілей економічного та соціального розвитку ПП, одним з пріоритетних напрямків якого є перехід на електронний документообіг в сфері діяльності органу місцевого самоврядування та стабільна діяльність Муніципальної геоінформаційної системи містобудівного кадастру, як основи для якісного управління розвитком територій ПП.

Продовження додатку 2 до  
Програми

Всього на виконання підпрограми	бюджет Сумської міської ТГ	680,0	0,0	680,0	680,0	0,0	680,0	680,0	0,0	680,0
2 Завдання 2.1. Продовження ліцензії, технічна підтримка при використанні програмного забезпечення системи та веб-геопорталу містобудівного кадастру	бюджет Сумської міської ТГ	190,0		190,0	190,0		190,0	190,0		190,0
Завдання 2.2. Підтримка роботи геоінформаційної системи	бюджет Сумської міської ТГ	390,0		390,0	390,0		390,0	390,0		390,0
Завдання 2.3. Інформаційно-консультативні послуги співробітникам Управління архітектури та містобудування Сумської міської ради в частині застосування програмного забезпечення ArcGIS	бюджет Сумської міської ТГ	100,0		100,0	100,0		100,0	100,0		100,0
<b>Підпрограма 3 Інвентаризація та виготовлення облікової документації та пам'ятки архітектури та містобудування м. Суми</b>										
Мета: Формування сучасної інформаційної бази даних про пам'ятки архітектури м. Суми, як передумови для їх занесення до Державного реєстру нерухомих пам'яток України, організації їх охорони та реставрації.										
3 Всього на виконання підпрограми)	бюджет Сумської міської ТГ	247,5	247,5		247,5	247,5		247,5	247,5	215,0
Завдання 3.1. Проведення інвентаризації та виготовлення облікової документації на пам'ятки архітектури м. Суми за єдиною встановленою формою (54-об'єкта)	бюджет Сумської міської ТГ	247,5	247,5		247,5	247,5		247,5	247,5	215,0

Сумський міський голова

Виконавець: Кривцов А.В.

О.М. Лисенко

40

Додаток 3  
до Програми

Результативні показники виконання Програми за програмно-цільовим методом

Відповідальні виконавці, завдання програми, результативні показники	Код програмної класифікації видатків та кредитування (КПКВК)	2022 рік (план)			2023 рік (план)			2024 рік (прогноз)		
		Разом	в тому числі		Разом	в тому числі		Разом	в тому числі	
			Загальний фонд	Спеціальний фонд		Загальний фонд	Спеціальний фонд		Загальний фонд	Спеціальний фонд
1	2	3	4	5	6	7	8	9	10	11
<b>Всього на виконання програми, тис. грн.</b>		14737,7	3397,7	11340,0	1177,5	247,5	930,0	1145,0	215,0	930,0
<p><b>Мета Програми:</b> Забезпечення Сумської територіальної громади оновленою містобудівною документацією. Модернізація та удосконалення створеної геоінформаційної системи містобудівного кадастру відповідно до стратегічних цілей економічного та соціального розвитку ТГ, одним з пріоритетних напрямків якого є перехід на електронний документообіг в сфері діяльності органу місцевого самоврядування та стабільна діяльність Муніципальної геоінформаційної системи містобудівного кадастру, як основи для якісного управління розвитком території ТГ. Забезпечення комплексу заходів з охорони об'єктів культурної спадщини (пам'яток архітектури).</p>										
<b>Відповідальний виконавець:</b> Управління архітектури та містобудування Сумської міської ради	бюджет Сумської міської ТГ									
<b>Завдання 1.1. Містобудівний моніторинг реалізації положень генерального плану м. Суми</b>										
<b>Показники виконання:</b>										
<b>Показник продукту:</b> площа земельних ділянок, тис. га		9,5			9,5			9,5		
<b>Завдання 1.2. Аналіз наявної містобудівної документації приєднаних до Сумської міської територіальної громади населених пунктів</b>										

Відповідальні виконавці, завдання програми, результативні показники	Код програмої класифікації видатків та кредитуван ня (КПКВК)	2022 рік (план)				2023 рік (план)				2024 рік (прогноз)	
		Разом	в тому числі		Разом	в тому числі		Разом	в тому числі		
			Загаль- ний фонд	Спеціа- льний фонд		Загаль- ний фонд	Спеціа- льний фонд		Загаль- ний фонд	Спеціа- льний фонд	
1	2	3	4	5	6	7	8	9	10	11	
Показники виконання:											
<b>Показник продукту:</b> Комплект містобудівної документації в розрізі одного населеного пункту, од.		4									
<i>Завдання 1.3. Коригування історико-архітектурного опорного плану м. Суми з визначенням меж і режимів використання зон охорони пам'яток та історичних ареалів.</i>	7370	1850,0	1850,0	0,0							
<b>Показник витрат (вхідних ресурсів):</b>											
видатки на коригування історико-архітектурного опорного плану м. Суми з визначенням меж і режимів використання зон охорони пам'яток та історичних ареалів, тис. грн.		1850,0	1850,0	0,0							
<b>Показник продукту:</b> площа земельних ділянок, тис. га		9,939	9,939	0,000							
<b>Показник продуктивності (ефективності):</b> середня вартість коригування історико-архітектурного		186,1	186,1	0,0							

Відповідальні виконавці, завдання програми, результативні показники	Код програмної класифікації видатків та кредитування (КПКВК)	2022 рік (план)			2023 рік (план)			2024 рік (прогноз)		
		Разом	в тому числі		Разом	в тому числі		Разом	в тому числі	
			Загальний фонд	Спеціальний фонд		Загальний фонд	Спеціальний фонд		Загальний фонд	Спеціальний фонд
1	2	3	4	5	6	7	8	9	10	11
опорного плану м. Суми 1 тис. га, тис. грн.										
<i>Завдання 1.4. Внесення змін до генерального плану м. Суми</i>	7350	5810,0	0,0	5810,0						
<b>Показник витрат (вхідних ресурсів):</b>										
видатки на розробку містобудівної документації «Внесення змін до генерального плану м. Суми», тис. грн.		5810,0	0,0	5810,0						
<b>Показник продукту:</b>										
площа земельних ділянок, тис. га		9,939	0,000	9,939						
<b>Показник продуктивності (ефективності):</b>										
середня вартість розробки 1 тис. га містобудівної документації «Внесення змін до генерального плану м. Суми», тис. грн.		585,0	0,0	585,0						
<i>Завдання 1.5. Створення топографічної основи масштабу 1:10000 в цифровому векторному електронному і графічному зображенні, по матеріалах нової аерофотозйомки з</i>	7370	1300,2	1300,2							



Відповідальні виконавці, завдання програми, результативні показники	Код програмої класифікації видатків та кредитуван ня (КПКВК)	2022 рік (план)			2023 рік (план)			2024 рік (прогноз)		
		Разом	в тому числі		Разом	в тому числі		Разом	в тому числі	
			Загаль- ний фонд	Спеціа- льний фонд		Загаль- ний фонд	Спеціа- льний фонд		Загаль- ний фонд	Спеціа- льний фонд
1	2	3	4	5	6	7	8	9	10	11
<i>розміром пікеля на середню площу місцевості 25 см, для розроблення комплексного плану просторового розвитку території Сумської міської територіальної громади</i>										
<b>Показник витрат (вхідних ресурсів):</b> видатки створення цифрових інженерно-топографічних планів масштабу 1:10000 на територію Сумської міської територіальної громади, тис. грн.		1300,2	1300,2							
<b>Показник продукту:</b> площа земельних ділянок Сумської міської територіальної громади, кв. км		347,80	347,80							
<b>Показник продуктивності (ефективності):</b> середня вартість 1 кв. км створення цифрових інженерно-топографічних планів масштабу 1:10000 на територію Сумської міської територіальної громади, тис. грн.		3,74	3,74							
<i>Завдання 1.б. Розробка комплексного плану</i>	7350	4600,0		4600,0						

## Продовження додатку 3 до Програми

Відповідальні виконавці, завдання програми, результативні показники	Код програмної класифікації видатків та кредитуван ня (КІПКВК)	2022 рік (план)			2023 рік (план)			2024 рік (прогноз)		
		Разом	в тому числі		Разом	в тому числі		Разом	в тому числі	
			Загаль- ний фонд	Спеціа- льний фонд		Загаль- ний фонд	Спеціа- льний фонд		Загаль- ний фонд	Спеціа- льний фонд
1	2	3	4	5	6	7	8	9	10	11
<i>просторового розвитку території Сумської міської територіальної громади</i>										
Показники виконання:										
Показник витрат (вхідних ресурсів):										
видатки на розробку комплексного плану просторового розвитку території Сумської міської територіальної громади, тис. грн.		4600,0		4600,0						
Показник продукту:										
площа земельних ділянок Сумської міської територіальної громади, кв. км		347,80		347,80						
Показник продуктивності (ефективності):										
середня вартість 1 кв. км розробки комплексного плану просторового розвитку території Сумської міської територіальної громади, тис. грн.		13,23		13,23						
Завдання 1.7. Проведення архітектурних	7691	250,0	0,0	250,0	250,0	0,0	250,0	250,0	0,0	250,0

## Продовження додатку 3 до Програми

Відповідальні виконавці, завдання програми, результативні показники	Код програмної класифікації видатків та кредитування (КПКВК)	2022 рік (план)				2023 рік (план)				2024 рік (прогноз)		
		Разом	в тому числі		Разом	в тому числі		Разом	в тому числі			
			Загальний фонд	Спеціальний фонд		Загальний фонд	Спеціальний фонд		Загальний фонд	Спеціальний фонд		
1	2	3	4	5	6	7	8	9	10	11		
<i>містобудівних конкурсів</i>												
Показники виконання:												
<b>Показник витрат (вхідних ресурсів):</b>												
видатки на фінансування проведення архітектурних та містобудівних конкурсів, тис. грн.		250,0	0,0	250,0	250,0	0,0	250,0	250,0	0,0	250,0		
<b>Показник продукту:</b>												
загальна кількість проведених конкурсів, од.		3	0	3	3	0	3	3	0	3		
<b>Показник продуктивності (ефективності):</b>												
середня вартість проведення одного конкурсу, тис. грн.		83,3	0,0	83,3	83,3	0,0	83,3	83,3	0,0	83,3		
<i>Завдання 2.1. Продовження ліцензії, технічна підтримка при використанні програмного забезпечення системи та веб-геопорталу містобудівного кадастру</i>	7691	190,0		190,0	190,0		190,0	190,0		190,0		
<b>Показник витрат (вхідних ресурсів):</b>												
видатки на продовження ліцензії, технічна підтримка		190,0		190,0	190,0		190,0	190,0		190,0		

## Продовження додатку 3 до Програми

Відповідальні виконавці, завдання програми, результативні показники	Код програмої класифікації видатків та кредитуван ня (КШКВК)	2022 рік (план)				2023 рік (план)				2024 рік (прогноз)			
		в тому числі		Разом	в тому числі		Разом	в тому числі		Разом	в тому числі		Разом
		Загаль- ний фонд	Спеціа- льний фонд		Загаль- ний фонд	Спеціа- льний фонд		Загаль- ний фонд	Спеціа- льний фонд				
1	2	3	4	5	6	7	8	9	10	11			
при використанні програмного забезпечення системи та веб-геопорталу містобудівного кадастру, тис. грн.													
<b>Показник продукту:</b> кількість одиниць програмного забезпечення, яке потребує ліцензування та технічної підтримки при використанні, од.		4	4	4	4	4	4	4	4	4			4
<b>Показник продуктивності (ефективності):</b> середня вартість продовження ліцензії, технічна підтримка при використанні програмного забезпечення системи та веб-геопорталу містобудівного кадастру однієї одиниці програмного забезпечення, тис. грн.		47,5		47,5	47,5		47,5	47,5		47,5		47,5	47,5
<i>Завдання 2.2. Підтримка роботи геоінформаційної системи</i>	7691	390,0		390,0	390,0		390,0	390,0		390,0		390,0	390,0
<b>Показники виконання:</b> <b>Показник витрат (вхідних ресурсів):</b> видатки на послуги з підтримки роботи геоінформаційної системи,													
		390,0		390,0	390,0		390,0	390,0		390,0		390,0	390,0

Відповідальні виконавці, завдання програми, результативні показники	Код програмної класифікації видатків та кредитування (КПКВК)	2022 рік (план)			2023 рік (план)			2024 рік (прогноз)		
		в тому числі			в тому числі			в тому числі		
		Разом	Загальний фонд	Спеціальний фонд	Разом	Загальний фонд	Спеціальний фонд	Разом	Загальний фонд	Спеціальний фонд
1	2	3	4	5	6	7	8	9	10	11
тис. грн.										
<b>Показник продукту:</b> термін надання послуги, міс.		12		12	12		12	12		12
<b>Показник продуктивності (ефективності):</b> середня вартість послуги з підтримки роботи геоінформаційної системи за 1 місяць, тис. грн.		32,5		32,5	32,5		32,5	32,5		32,5
<b>Завдання 2.3. Інформаційно-консультаційні послуги співробітникам Управління архітектури та містобудування Сумської міської ради в частині застосування програмного забезпечення ArcGIS</b>	7691	100,0		100,0	100,0		100,0	100,0		100,0
<b>Показники виконання:</b>										
<b>Показник витрат (вхідних ресурсів):</b> видатки на проведення Інформаційно-консультаційні послуги, тис. грн.		100,0		100,0	100,0		100,0	100,0		100,0
<b>Показник продукту:</b> кількість інформаційно-консультаційних послуг, од.		1		1	1		1	1		1

Відповідальні виконавці, завдання програми, результативні показники	Код програмної класифікації видатків та кредитуван ня (КПКВК)	2022 рік (план)				2023 рік (план)			2024 рік (прогноз)	
		в тому числі		Разом	Разом	в тому числі		Разом	в тому числі	
		Загаль- ний фонд	Спеціа- льний фонд			Загаль- ний фонд	Спеціа- льний фонд		Загаль- ний фонд	Спеціа- льний фонд
1	2	3	4	5	6	7	8	9	10	11
<b>Показник продуктивності (ефективності):</b> середня вартість однієї інформаційно-консультативної послуги, тис. грн.		100,0		100,0	100,0		100,0	100,0		100,0
<i>Завдання 3.1. Проведення інвентаризації та виготовлення облікової документації на пам'ятки архітектури м. Суми за одиною встановленою формою</i>	7340	247,5	247,5		247,5	247,5		215,0	215,0	
Показники виконання:										
<b>Показник витрат (вхідних ресурсів):</b> видатки на виготовлення облікової документації, тис. грн.		247,5	247,5		247,5	247,5		215,0	215,0	
<b>Показник продукту:</b> кількість об'єктів, які підлягають паспортизації, од.		15	15		15	15		13	13	
<b>Показник продуктивності (ефективності):</b> середня вартість проведення паспортизації однієї пам'ятки архітектури, тис. грн.		16,5	16,5		16,5	16,5		16,5	16,5	

Сумський міський голова  
Виконавець: Кривцов А.В.

О.М. Лисенко