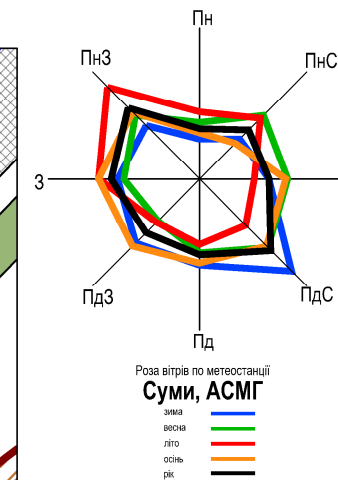


# Детальний план території на земельній ділянці по вулиці Кринична, 8 у м. Суми

Проектний план.  
М 1:1000



## УМОВНІ ПОЗНАЧЕННЯ:

### ПЛАНУВАЛЬНІ ОБМЕЖЕННЯ:

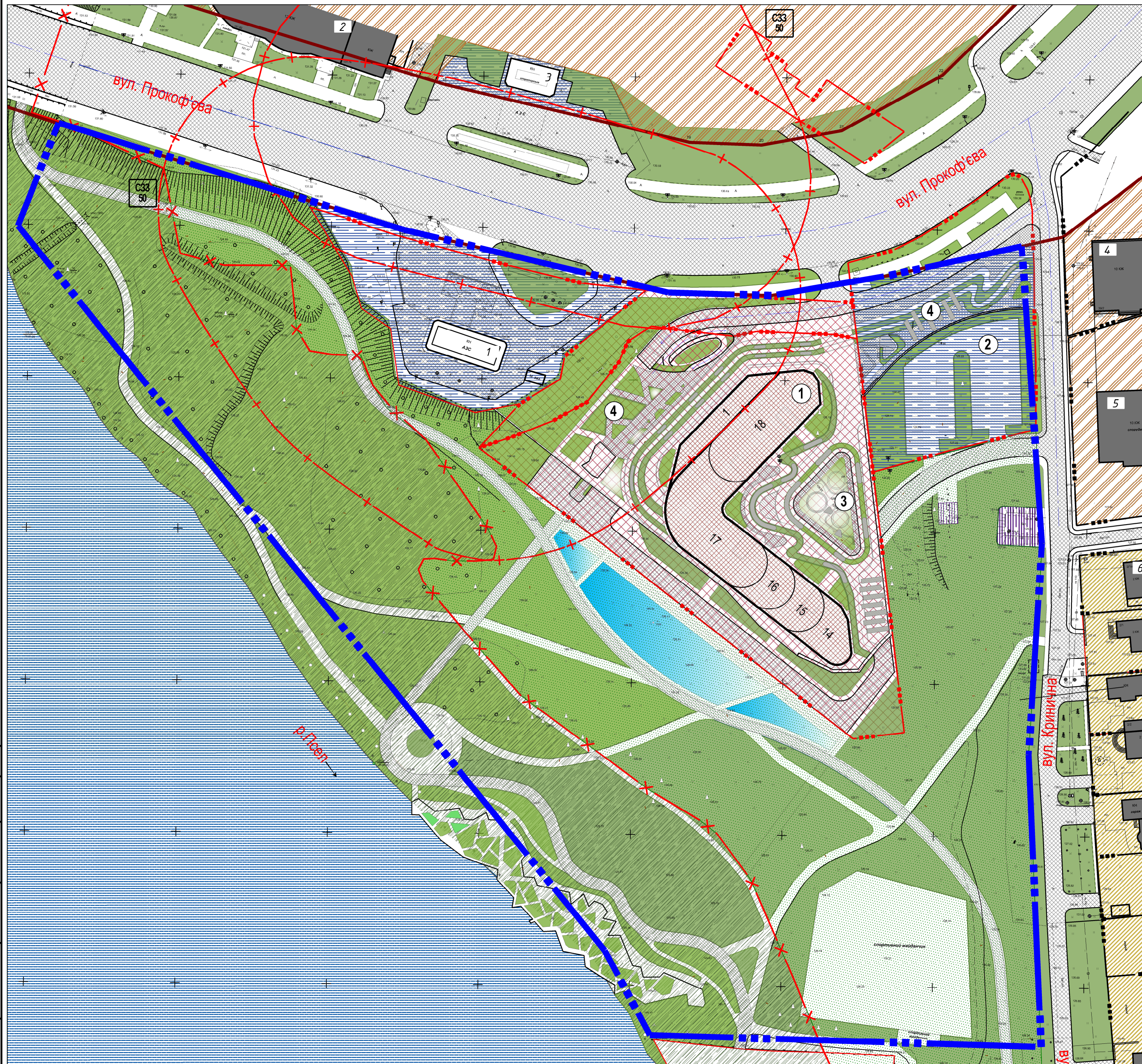
- МЕЖА детального плану, загальна площа 6,00 га
- МЕЖІ земельних ділянок, багатоквартирна, садибна забудова/громадська
- Червоні лінії магістральних вулиць
- Прибережна захисна смуга
- Санітарно - захисна зона
- Санітарно - захисна зона

### ТЕРИТОРІЇ:

- | Існуюч. | Проект |   |
|---------|--------|---|
|         |        | Територія садибної забудови                         |
|         |        | Територія житлової багатоквартирної забудови        |
|         |        | Територія громадської забудови                      |
|         |        | Територія інженерної інфраструктури                 |
|         |        | Територія транспортної інфраструктури               |
|         |        | Територія зелених насаджень об'єктів ПЗФ            |
|         |        | Територія зелених насаджень загального користування |
|         |        | Водний об'єкт                                       |

### БУДІВЛІ ТА СПОРУДИ:

- Житловий будинок існуючий, капітальний
- Нежитлова будівля, існуюча
- Багатофункціональний будинок проектний
- Громадська будівля існуюча

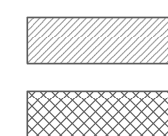


### ЕКСПЛІКАЦІЯ ІСНУЮЧИХ БУДІВЕЛЬ ТА СПОРУД:

- |  |                                      |
|--|--------------------------------------|
| 1. АЗС   | 5. 10-ти поверховий житловий будинок |
| 2. 12-х поверховий житловий будинок з громадськими приміщеннями на першому поверсі | 6. Індивідуальний житловий будинок   |
| 3. АЗС   |                                      |
| 4. 10-ти поверховий житловий будинок   |                                      |

### ЕКСПЛІКАЦІЯ ПРОЕКТНИХ БУДІВЕЛЬ ТА СПОРУД:

1. Багатофункціональний будинок з вбудованим паркінгом
2. Автостоянка на 43 машино-місця
3. Дитячий майданчик
4. Бульвар



Вимощення дорожн. плиткою з можливістю проїзду спецтранспорту  
Проїзна частина вулиць з твердим покриттям

1. Креслення виконані на топогеодезичній основі, що виготовлена ПАТ «Сумський Промпроєкт» в травні 2020 р.
2. Система координат - УСК- 2000. Система висот - Балтійська, 1977 р.

						2-П-2020		
						Детальний план території на земельній ділянці по вулиці Кринична, 8 у м. Суми		
Зм.	Кільк.	Арк.	№ док.	Підп.	Дата	Стадія	Аркуш	Аркушів
ГАП	Коджушко В.П.					П	3	7
Виконав	Одноралова В.							
Перевірив	Клюшник О.І.							
Нормоконтр.	Клюшник О.І.							
						Проектний план. М 1:1000		ФОП Клюшник О. І. м.Суми
						Копіровал		A2

Погоджено:

Копіював

Формат

Інв. № ор. Підпис і дата Зам. інв. №