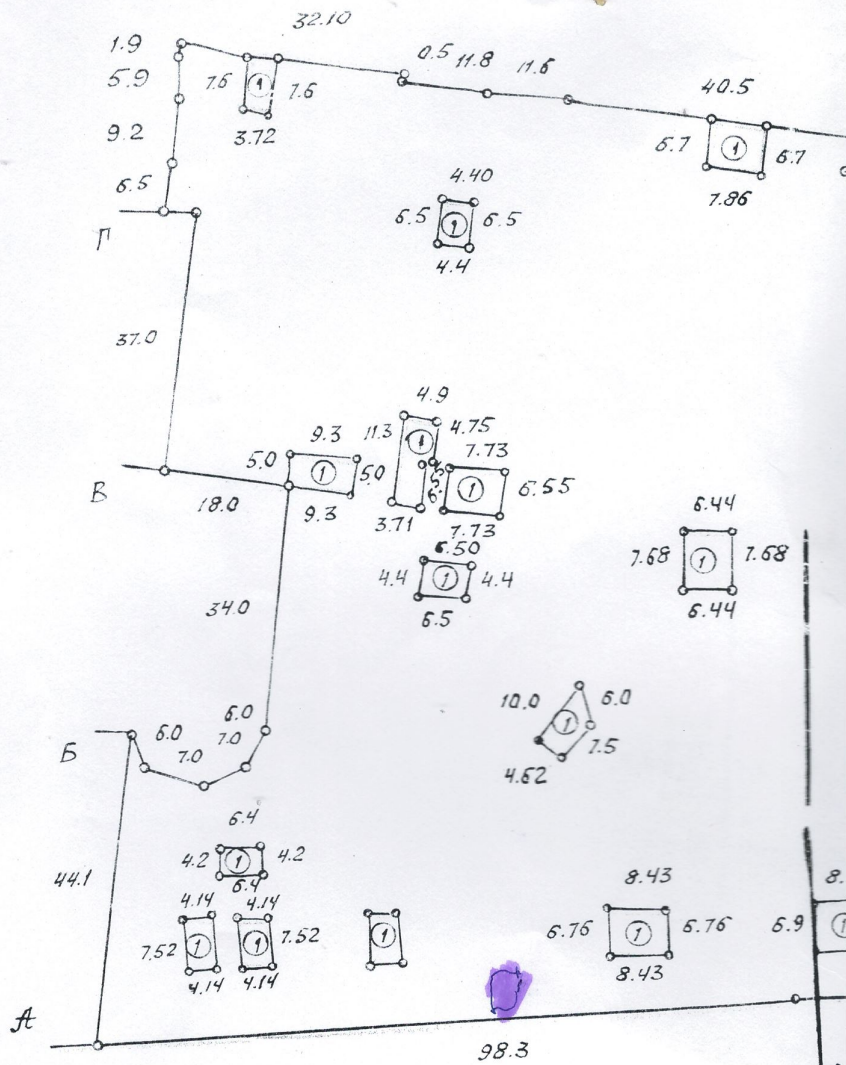


ПЛАН ЗОВНІШНІХ МЕЖ 3



ОПИС МЕЖ

Від А до Б землі БМУ "Цивільбуд"

" Б до В землі СК "Оранжа"

" В до Г землі БМУ "Цивільбуд"

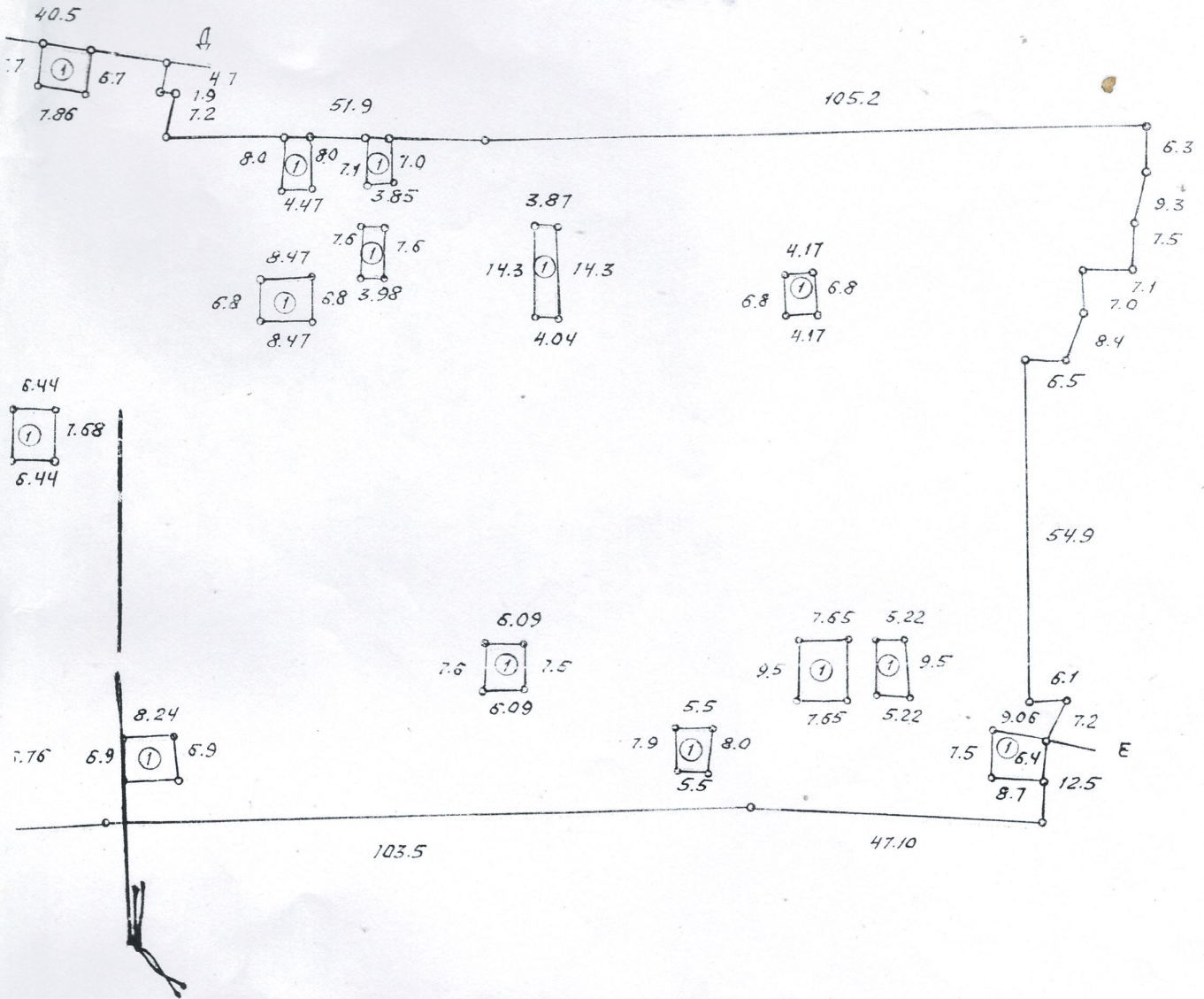

" Г до А землі автогараж. кооп. "Експрес"

" А до Е землі автогараж. кооп. "Харківський"

" Е до А вул. Черепіна

місце розташування лінійки

МЕЖ ЗЕМЛЕКОРИСТУВАННЯ




векни
11052 (Тюба 0 и)



Інженер-землевпорядник

С.П. Дедерко
(Підпис)



ДЕРЖАВНИЙ
АКТ
НА ПРАВО ПОСТІЙНОГО
КОРИСТУВАННЯ ЗЕМЛЕЮ

Серія СМ 00067

Державний акт на право постійного користування землею видано автогаражному

кооперативу "Автолюбитель"
(назва землекористувача та його місце знаходження)

м. Суми, вул. Черепіна, 29

Сумською міською Радою народних депутатів

району Сумської області України

у тому, що зазначеному землекористувачу надається у постійне користування 2.76 гектарів
землі в межах згідно з планом землекористування

Землю надано у постійне користування для розміщення автокооперативу

(мета, призначення)

відповідно до рішення Виконкому Сумської міської Ради народних
депутатів від 18 вересня 1980 року № 569

Цей державний акт складено у двох примірниках, з яких перший видано землекористувачу,
другий зберігається у Сумській міській Раді народних депутатів.

Акт зареєстровано в Книзі записів державних актів на право постійного користування
землею за № 138



Голова Сумської міської Ради народних депутатів

О.М. Андронов
(підпис)

24 вересня 1980 р.