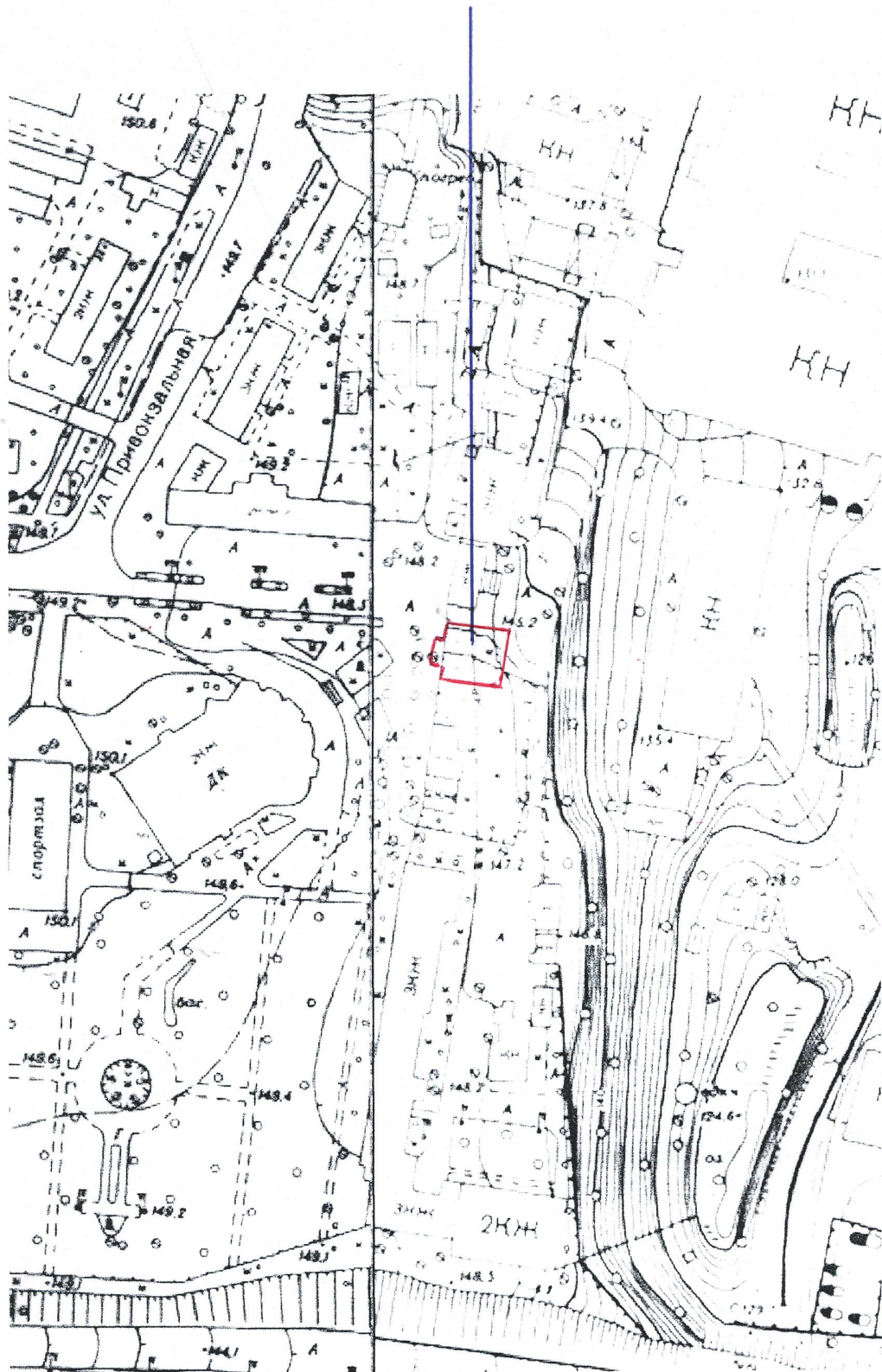
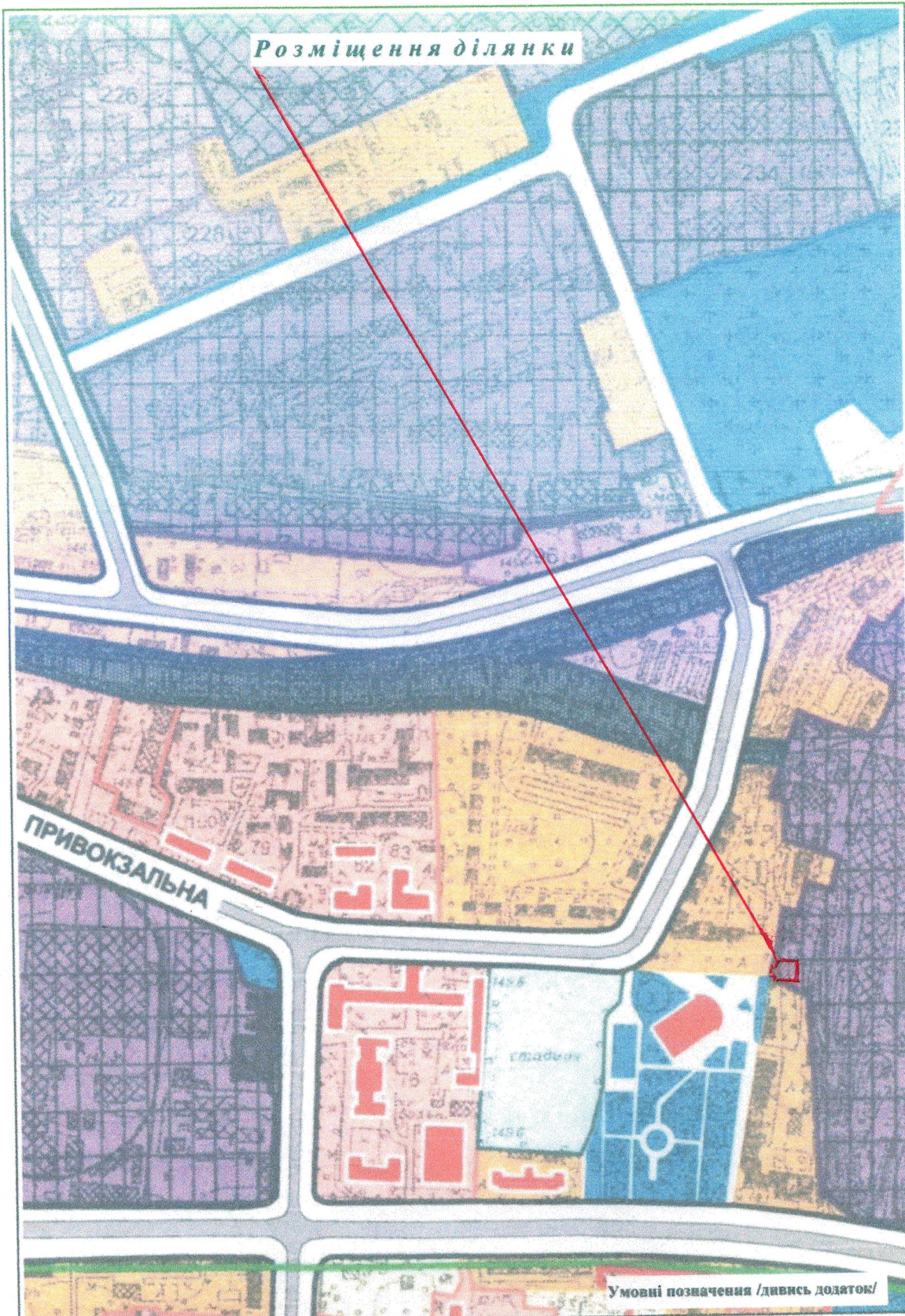


Розміщення ділянки

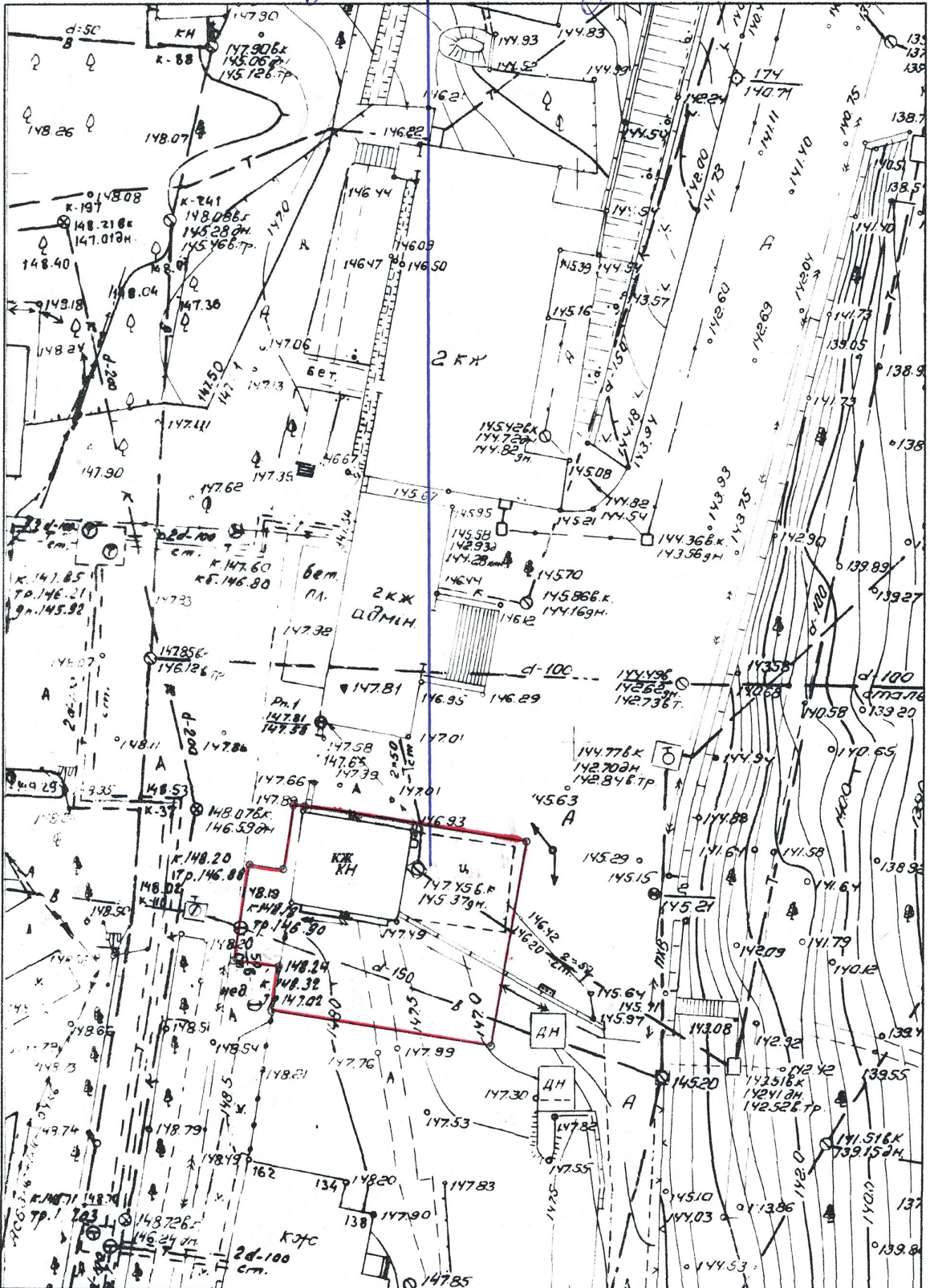


	Прізвище	Прізвище	Дата	Схема меж землекористування М 1 : 2000
Нач.від. геодезії	Янін Ю.А.	<i>[Signature]</i>	01.07.04	
Підготував	Падалка С.Д.	<i>[Signature]</i>		КП "Управління генеральним планом"



	Прізвище	Підпис	Дата	Фрагмент схеми генерального плану м.Суми
Нач.від. геодезії	Янін Ю.А.	<i>[Signature]</i>	06.01.07	
Підготував	Падалка С.Д.	<i>[Signature]</i>		КП "Управління генеральним планом"

Схема розміщення земельної ділянки



	Прізвище	Підпис	Дата	Топографічний план М 1: 500
Нач.від. геодезії	Янін Ю.А.	<i>[Signature]</i>	16.12.07	
Підготував	Падалка С.Д.			КП "Управління генеральним планом"

V