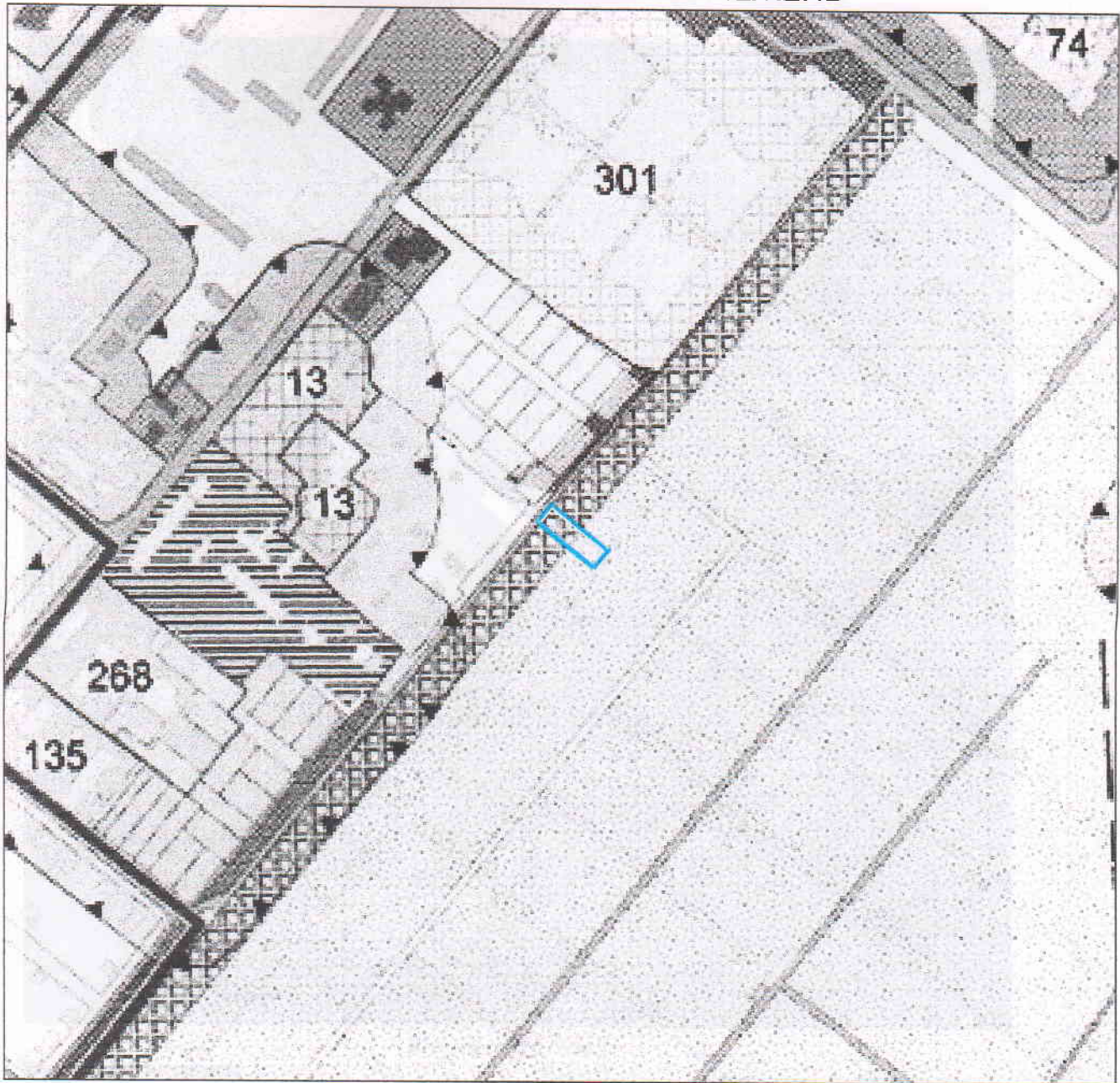



**ВИКОПЮВАННЯ З ПЛАНУ ЗОНУВАННЯ ТЕРИТОРІЇ м. СУМИ
(затверджений рішенням Сумської міської ради від 06.03.2013 № 2180-МР)
СХЕМА ПЛАНУВАЛЬНИХ ОБМЕЖЕНЬ**




 земельна ділянка за адресою: м. Суми, ГО «Сумське міське садівниче товариство «Дружба», ділянка № 11, (гр. Воронцова Ю.С.)

УМОВНІ ПОЗНАЧЕННЯ

- САНІТАРНО-ЗАХИСНІ ЗОНИ**
- САНІТАРНО-ЗАХИСНА ЗОНА ПІДПРИЄМСТВ I - III КЛАСУ ШКІДЛИВОСТІ**
- ПАТ "СУМХІМПРОМ"
 - АБЗ "СПЕЦБУД"
 - ВАТ СМГО ім. М.В. ФРУНЗЕ
 - ПАТ "ЦЕНТРОЛИТ"
 - ПАТ "НАСОСЕНЕРГОМАШ"
 - ДП "СУМСЬКА БІОЛОГІЧНА ФАБРИКА"
 - СУМИТЕПЛОКОМУНЕНЕРГО
 - СУМИ - ТОВАРНА
- САНІТАРНО-ЗАХИСНА ЗОНА ПІДПРИЄМСТВ IV-V КЛАСУ ШКІДЛИВОСТІ**
- САНІТАРНО-ЗАХИСНА ЗОНА КЛАДОВИЩ**
- САНІТАРНО-ЗАХИСНА ЗОНА КОМУНАЛЬНИХ ОБ'ЄКТІВ**
- ОХОРОННІ ЗОНИ МАГІСТРАЛЬНИХ ГАЗОПРОВІДІВ, ГРС, КС**
- ЕЛЕКТРОМАГНІТНЕ ЗАБРУДНЕННЯ**
- САНІТАРНО-ЗАХИСНА ЗОНА ВІД ЛЕП 330 кВ**
- ОХОРОННА ЗОНА ВІД ЛЕП 35, 110, 330 кВ**
- АКУСТИЧНЕ ЗАБРУДНЕННЯ**
- САНІТАРНО-ЗАХИСНА ЗОНА ВІД ЗАЛІЗНИЧНИХ КОЛІЙ**
- ЗОНА ОБМЕЖЕННЯ ЗАБУДОВИ (Г) АЕРОПОРТУ ЗА АКУСТИЧНИМИ УМОВАМИ ПРИБЛИЗНО ПОЛЬОТАХ ЛІТАКІВ***

- ПРИРОДООХОРОННІ ЗОНИ**
- 1 - ПОЯС ЗОНИ САНІТАРНОЇ ОХОРОНИ СВЕРДЛОВИМ ЦЕНТРАЛІЗОВАНОГО ВОДОПОСТАЧАННЯ (норматив)**
- ПРИБЕРЕЖНА ЗАХИСНА СМУГА**
(загальнопроект - ДП "СУММИГЕОДЕКАРТГРАФІЯ", 2010р.)
- ПРИБЕРЕЖНА ЗАХИСНА СМУГА**
(нормативна, згідно БКУ ст. 83)
- ОБ'ЄКТИ ПЗФ**
1. Декоративний парк "Сузький"
 2. Ботанічний сад СДПУ ім. А.С.Макаренка
 3. Ботанічний сад "Олімпіада"
 4. парк-пам'ятка спадщини "Асольова"
 5. парк-пам'ятка спадщини "Борисівський"
 6. парк-пам'ятка спадщини "Веретинський"
 7. пам'ятка природи м.з "Група в'яглих дерев"
 8. пам'ятка природи м.з "Дуб на Петропавлівській"
 9. пам'ятка природи м.з "Липові насадження"
 10. пам'ятка природи м.з "Дуб на вул. Антонова"
 11. пам'ятка природи м.з "Дуб на вул. Кірова"
- ПЕРСПЕКТИВНІ ОБ'ЄКТИ ПЗФ**
12. розширення ПМТЗ "Дуб на вул. Антонова"
 13. ПМТЗ "Дуби на озері Чека"
 14. ПМТЗ "Група дерев горіха ведмежого"
 15. ПМТЗ "Гулявський розар"
- ПАМ'ЯТКИ МІСЦЕВУВАННЯ НАЦІОНАЛЬНОГО ЗНАЧЕННЯ**
- ОХОРОННІ ЗОНИ**
- КОМПЛЕКСНА ОХОРОННА ЗОНА
 - ЗОНА РЕГУЛЮВАННЯ ЗАБУДОВИ
 - ЗОНА ОХОРОНЮВАННЯ ЛАНДШАФТУ
 - АРХЕОЛОГІЧНІ ОХОРОННІ ЗОНИ
- * - Погребус розробки спеціалізованої проекту.

Виконав  І.М.М. Дзвоніченко

© ДП «Український науково-дослідний інститут проектування міст «ДІПРОМІСТО» ім. Ю.М.Білокона»