

СИТУАЦІЙНИЙ ПЛАН



Умовні позначення:



місце розташування земельної ділянки



начальник  
 відділу  
 землепорядку-  
 вання та кадастру  
 Баран Г.І.

експерт -  
 землепорядник  
 Мірошніченко О.В.

фотограф  
 Лавленко С. В.

Чудасова Ганна Павлівна  
 м. Суми, вул. Молодіжна, 60  
 02.01 для будівництва і обслуговування житлового будинку,  
 господарських будівель і споруд (присадибна ділянка)  
 (згідно КВЦПЗ)

Технічна документація із землеустрою  
 щодо встановлення (відновлення) меж  
 земельної ділянки в натурі (на місцевості)

Стадія	Аркуш	Аркушів
ТД	1	1

Північна регіональна філія  
 ДП "УкрДАГП"  
 Суми - 2023 р


3 ОРИГІНАЛ  
 БУКЕТ

Ситуаційний план  
 Масштаб 1 : 2 000



# СИТУАЦІЙНИЙ ПЛАН

Місцезнаходження земельної ділянки



Склад	Мірошніченко О.В.	2023	Замовник: Шумило Дмитро Юрійович		
			Адреса земельної ділянки: м. Суми, вул. 2-га Замостянська, 91		
			Технічна документація із землеустрою щодо встановлення (відновлення) меж земельної ділянки в натурі (на місцевості)	Стадія	Аркуш
				ТД	1
			Ситуаційний план	ФОП Мірошніченко О.В.	
			Масштаб 1 : 2000	м. Суми - 2023 р.	



земельної ділянки розташованої за адресою:  
вул. Василівська 70, м. Суми, Сумської області



Масштаб 1 : 10 000

- межа земельної ділянки
- межа під'їзних шляхів

Склав

Відповідальний за дотриманням якості робіт із  
землеустрою



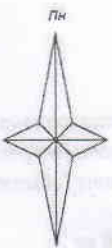
Д.І. Курочка

О.М. Хроменко




# СИТУАЦІЙНИЙ ПЛАН

Місцезнаходження земельної діляки



№ 86/1	площа 0,10 га	категорія земель	земельні ділянки населеного пункту	суб'єкт права	Ткаченко Олена Олександрівна
№ 86/1	площа 0,10 га	категорія земель	земельні ділянки населеного пункту	суб'єкт права	Ткаченко Олена Олександрівна

Склав **Мірошніченко О.В.**  2021

Замовник: Ткаченко Олена Олександрівна  
Адреса земельної ділянки: м. Суми, вул. Партизанська, 86/1

	Технічна документація із землеустрою щодо встановлення (відновлення) меж земельної ділянки в натурі (на місцевості)	Стадія	Аркуш	Аркушів
		ТД	1	1
	Ситуаційний план Масштаб 1 : 2000	ФОП Мірошніченко О.В. м. Суми - 2021 р.		



# СИТУАЦІЙНИЙ ПЛАН

Місцезнаходження земельної ділянки



Склав	Мірошніченко О.В.	Замовник: Білокур Діана Дмитрівна Адреса земельної ділянки: м. Суми, вул. Нижньолепехівська, 58		
		Технічна документація із землеустрою щодо встановлення (відновлення) меж земельної ділянки в натурі (на місцевості)	Стадія ТД	Аркуш 1
		Ситуаційний план Масштаб 1 : 2000	ФОП Мірошніченко О.В. м. Суми - 2023 р.	

УЧАСНИК

Державний реєстр України  
Міністерство Юстиції України

№ 14.03-08/56546 від 08.07.2019

Google Карты



Google


Карты

Картографические данные © Google, 2023 20 м



# СИТУАЦІЙНИЙ ПЛАН

Місцезнаходження земельної ділянки



Будівля №2

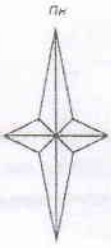
№	Площа	Вартість	Статус	Примітки



Склав: Мірошніченко О.В. 2023

Замовник: Котелевець Владислав Валерійович (частка 1/2)  
 Адреса земельної ділянки: м. Суми, вул. Олександра Лазаревського, 7

Технічна документація із землеустрою щодо встановлення (відновлення) меж земельної ділянки в натурі (на місцевості)	Стадія	Аркуш	Аркушів
	ТД	1	1
Ситуаційний план Масштаб 1 : 2000		ФОП Мірошніченко О.В. м. Суми - 2023 р.	



# СИТУАЦІЙНИЙ ПЛАН

Місцезнаходження земельної ділянки



Склав	Мірошніченко О.В.		2021

Замовник: Пуліка Валентина Миколаївна  
Адреса земельної ділянки: м. Суми, вул. Зарічна, 1/6

Технічна документація із землеустрою  
щодо встановлення (відновлення) меж  
земельної ділянки в натурі (на місцевості)

Стадія	Аркуш	Аркушів
ТД	1	1

Ситуаційний план  
Масштаб 1 : 2000

ФОП Мірошніченко О.В.  
м. Суми - 2021 р.



## СИТУАЦІЙНИЙ ПЛАН

із зазначенням місця розташування земельної ділянки  
за адресою: Сумська область, м. Суми, вул. Слов'янська, 38/2



- межі земельної ділянки