


СИТУАЦІЙНИЙ ПЛАН



місце розташування земельної ділянки



Замовник	Черняков Роман Миколайович	02.01 Для будівництва і обслуговування житлового будинку, господарських будівель і споруд (присадибна ділянка) (згідно КВЦПЗ)	Стадія	Аркуш	Аркушів
Замовник за порядком та кадастру	Баран Г.І.		ТД	1	1
Виконавець	Бездухов О.М.	Технічна документація із землеустрою щодо встановлення (відновлення) меж земельної ділянки в натурі (на місцевості)	Північна регіональна філія ДП "УкрДАГП"		
Виконавець за замовленням	Авраменко		Суми - 2021 р.		
Тема, в кат.		Ситуаційний план Масштаб 1 : 2 000			

З ОРИГІНАЛОМ
ЗГІДНО



УМОВНІ ПОЗНАЧЕННЯ



- місце розташування земельної ділянки

земельна ділянка гр. Глущенко Ганни Анатоліївни (площа - 0,0287 га) по вул. Князя Костянтина Острозького, буд.48
к.в.5910136600:17:008:0017

				КВЦПЗ 02.01 для будівництва і обслуговування житлового будинку, господарських будівель і споруд (присадибна ділянка)			
ФОП Глущенко О.В.	Глущенко О.В.			Глущенко Ганна Анатоліївна Сумська область, м. Суми, вул. Князя Костянтина Острозького, буд.48			
інженер-землевпорядник	Глущенко О.В.			Технічна документація із землестрою щодо встановлення меж земельних ділянок в натурі (на місцевості)	Стадія	Аркуш	Аркушів
					ТД	2	2
				Викопювання з кадастрової карти (плану) земельних ділянок, що утворені шляхом поділу Масштаб 1:1000	ФОП Глущенко О.В. м.Суми 2023 р.		



УМОВНІ ПОЗНАЧЕННЯ




- місце розташування земельної ділянки

земельна ділянка гр. Пилипенко Ольги Олексіївни (площа - 0,0359 га) по вул. Князя Костянтина Острозького, буд.48/1
кад. номер 5910136600:17:008:0016

			КВЦПЗ 02.01 для будівництва і обслуговування житлового будинку, господарських будівель і споруд (присадибна ділянка)			
Глущенко О.В.	Глущенко О.В.		Пилипенко Ольга Олексіївна Сумська область, м. Суми, вул. Князя Костянтина Острозького, буд.48/1			
кр-землевпорядник	Глущенко О.В.		Технічна документація із землеустрою щодо встановлення меж земельних ділянок в натурі (на місцевості)	Стадія	Аркуш	Аркушів
				ТД	d	d
			Викопіювання з кадастрової карти (плану) земельних ділянок, що утворені шляхом поділу Масштаб 1:1000	ФОП Глущенко О.В. м.Суми 2023 р.		

СИТУАЦІЙНИЙ ПЛАН



Умовні позначення:



місце розташування земельної ділянки



Начальник
відділу
землепорядку-
вання та кадастру

Баран Г.І.

Сертифікований
інженер -
землепорядник
Інженер -
землепорядник

Мірошніченко О.В.

Гладченко К.В.

Савченко Володимир Дмитрович

Сумська область, м. Суми, вул. Леоніда Полтави, 40
02.01 для будівництва і обслуговування житлового будинку,
господарських будівель і споруд (присадибна ділянка)
(згідно КВЦПЗ)

Технічна документація із землеустрою
щодо встановлення (відновлення) меж
земельної ділянки в натурі (на місцевості)

Стадія	Аркуш	Аркушів
ТД	1	1

З ОРИГІНАЛОМ
ЗНІСЛО

Ситуаційний план
Масштаб 1 : 2 000

Північна регіональна філія
ДП "УкрДАГП"

Ситуаційний план

КООРДИНАТИ Точок меж земель

Y	Довжина
49 241,920	5,952
49 239,460	7,364
49 236,540	4,949
49 234,480	5,922
49 232,470	16,681
49 246,470	0,336
49 246,760	2,162
49 248,650	9,177
49 252,670	17,613
49 260,330	6,437
49 254,510	10,511
49 244,910	3,302
49 241,920	

Решіть угодь згідно з квзу
Державного земельного ка

Вид будівлі
земель
поверхова забудова
поверхова забудова
поверхова забудова
поверхова забудова

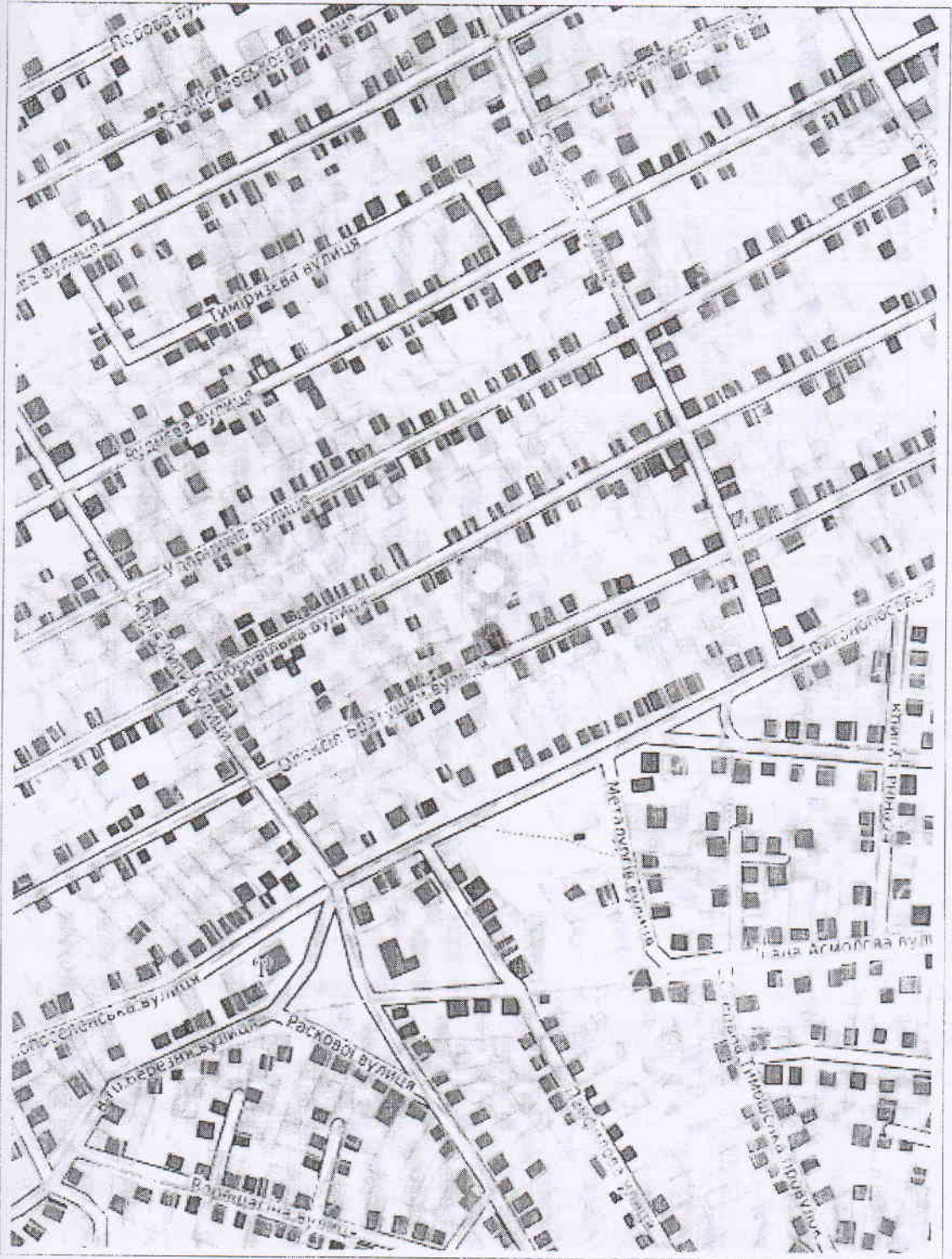
визначення) у вик
визначення та наявні зе
НЕ ВСТАВЛЕН

земель і споруд (присвоє

а Володимирівна
ки, 51

Аркуш
1

Кроменко Олег Миколайович
м.Суми - 2021г



Умовні позначення



- земельна ділянка гр. Піцик Марини Віталіївни, гр. Піцик Інни Володимирівни

21

Ситуаційний план

розміщення земельної ділянки
за адресою: м. Суми, вулиця Мухіної, 2,
Сумської області



Масштаб 1:10000

Умовні позначення



- межі земельної ділянки


Виконав:

Інженер-землевпорядник:



Н.В. Федотова

Н.В. Федотова



УМОВНІ ПОЗНАЧЕННЯ



- місце розташування земельної ділянки

				ВІДП 02.01 для будівництва і обслуговування житлового будинку, господарських будівель і споруд (присадибна ділянка)			
Глушенко О.В.	Глушенко О.В.			гр. Богданкін Сергій Федорович 59/100 гр. Загорулько Олексій Миколайович 41/100 Сумська область, м. Суми, вул. 2-га Замостянська, 28			
Червоний-землевпорядник	Глушенко О.В.			Технічна документація із землеустрою щодо встановлення (відновлення) меж земельної ділянки в натурі (на місцевості)	Сталія	Аркуш	Аркушів
					ТД	1	2
				Ситуаційна схема розташування земельної ділянки Масштаб 1:1000	ФОРМАНДАТ Глушенко О.В. м. Суми 2023 р.		

СИТУАЦІЙНИЙ ПЛАН

Місцезнаходження земельної ділянки



№ ділянки	№ ділянки	№ ділянки	№ ділянки	№ ділянки

Склад	Мірошніченко О.В.	2023



Замовник: Грушка Людмила Семенівна

Адреса земельної ділянки: м. Суми, пров. Генерала Грекова, 23

Технічна документація із землеустрою щодо встановлення (відновлення) меж земельної ділянки в натурі (на місцевості)

Стадія	Аркуш	Аркуші
ТД	1	1

Ситуаційний план
Масштаб 1 : 2000

ФОП Мірошніченко О.В.
м. Суми - 2023 р.