

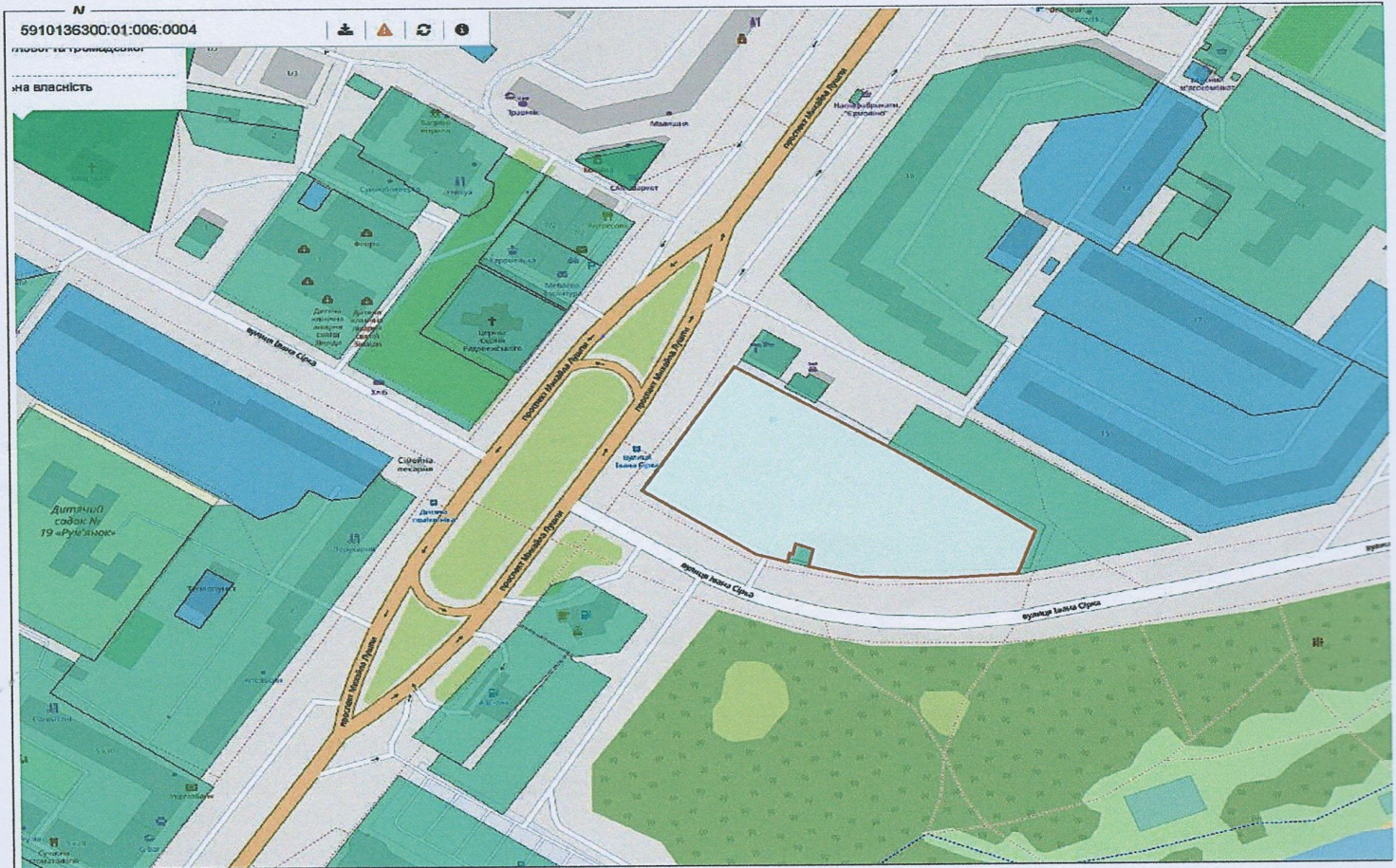
ВИКОПУВАННЯ З КАДАСТРОВОЇ КАРТИ

м. Суми, вул.Івана Сірка, 11

Сумської області



кадастровий номер - 5910136300:01:006:0004

03.15 Для будівництва та обслуговування інших будівель громадської забудови



Умовні позначення:

Площа земельної ділянки S=1.2370 га

-  - межа земельної ділянки
-  - межа кадастрової зони

Опис меж

- із півночі - Землі комунальної власності Сумської міської ради (кад. номер не визначений)
- зі сходу - Землі комунальної власності у постійному користуванні КП "Паркінг" Сумської міської ради (5910136300:01:006:0030)
- з південного-сходу - Землі загального користування (вул. Івана Сірка) (кад. номер не визначений)
- із півдня - Земельна ділянка комунальної власності в оренді гр. Афанас'єва О.М. (5910136300:01:006:0023)
- з південного-заходу - Землі загального користування (вул. Івана Сірка) (кад. номер не визначений)
- із заходу - Землі загального користування (проспект. М. Лушпи) (кад.номер не визначений).

Склад:



О.М.Хроменко