

СИТУАЦІЙНИЙ ПЛАН

Місцезнаходження земельної ділянки



земельної діл
A UCS 2000/L
а координат
від УСК-2000

Довжина		
3	20,365	06
2	4,769	06
2	14,745	09
1	4,773	09
0	13,842	14
5	13,902	24
6	5,098	24
8	0,993	24
4	17,083	24
	10,969	31
	2,501	32

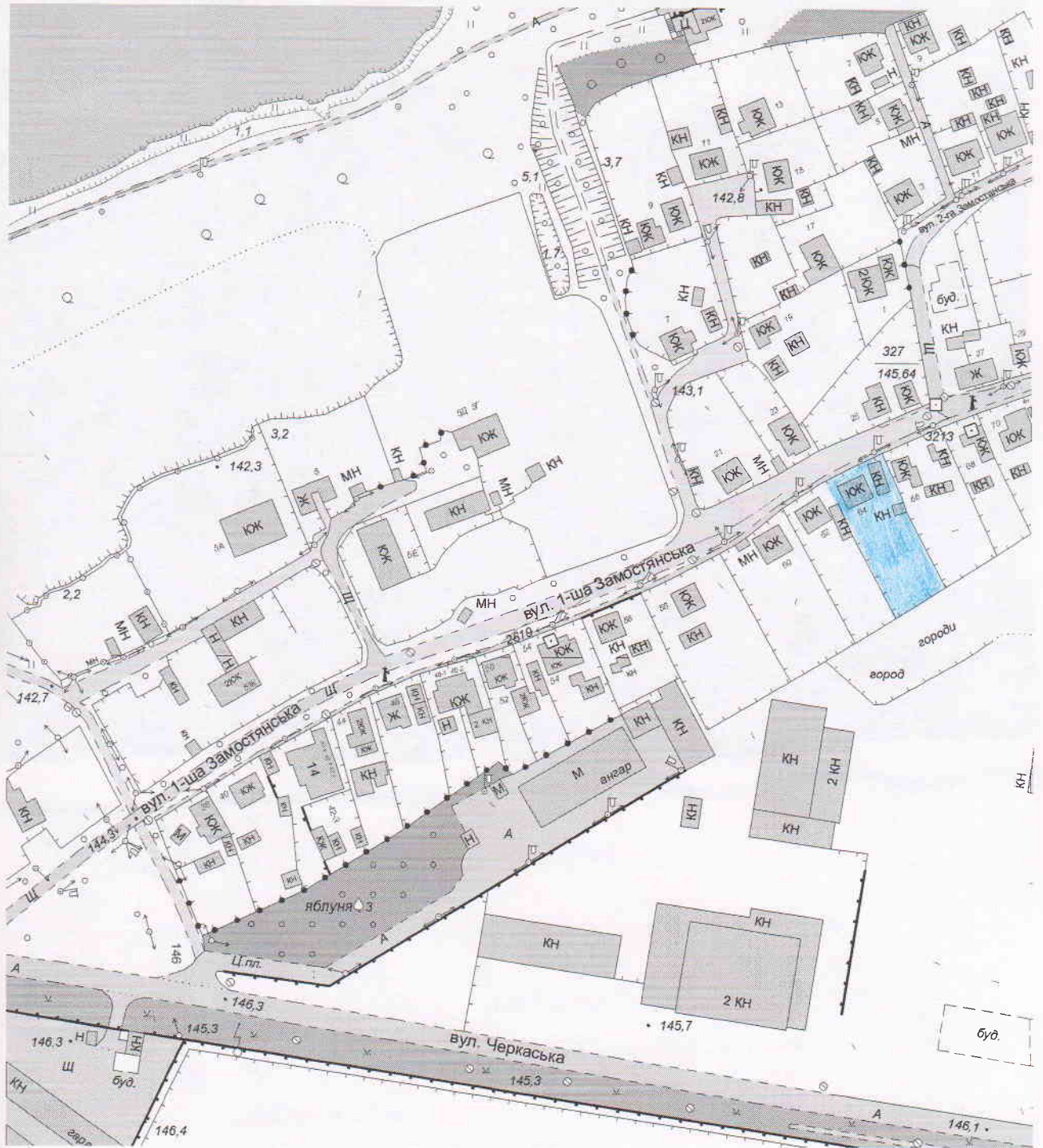
31/1200=155
200=217/1200
ли. 73

окуш

шніченко
ж - 2021 р.



Склад	Мірошніченко О.В.	<i>[Signature]</i>	2021	Замовники: Андрухова Ірина Олександрівна (частка 31/300+31/1200=155/1200), Шевченко Ярослав Олександрович (частка 31/300+93/1200=217/1200) Адреса земельної ділянки: м. Суми, вул. Юрія Липи, 73	Стадія	Аркуш	Аркушів
				Технічна документація із землеустрою щодо встановлення (відновлення) меж земельної ділянки в натурі (на місцевості)	ТД	1	1
				Ситуаційний план Масштаб 1 : 2000			ФОП Мірошніченко О.В. м. Суми - 2021 р.

СИТУАЦІЙНИЙ ПЛАН

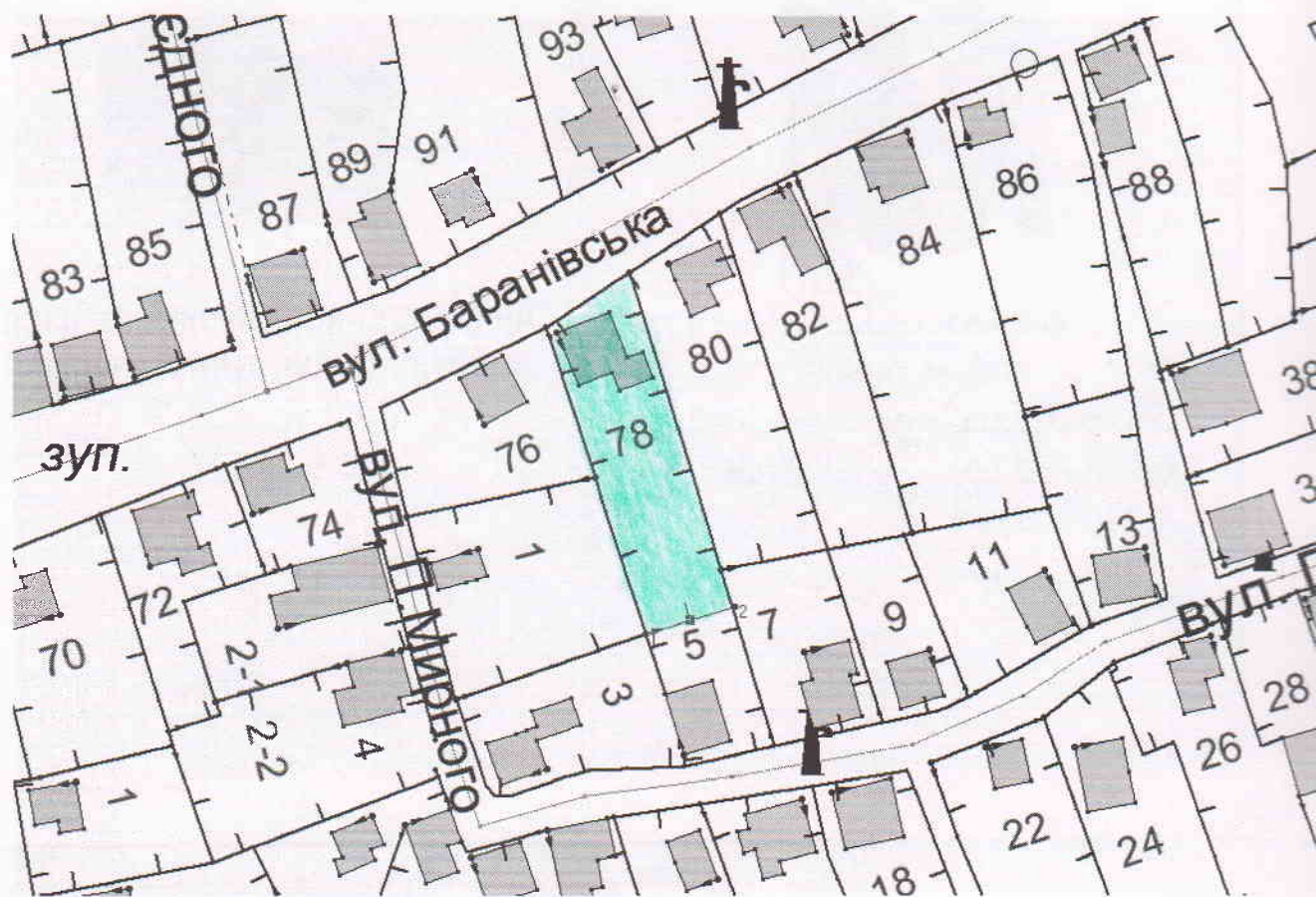


Умовні позначення:

розміщення земельної ділянки

Посада	Підпис	Хряпіна Лідія Захарівна			
Виконала:	 Шахова О.С.				
 м. Суми, вулиця 1-а Замостянська, 64		Технічна документація із землеустрою щодо встановлення (відновлення) меж земельної ділянки в натурі (на місцевості) для будівництва і обслуговування житлового будинку, господарських будівель і споруд (присадибна ділянка)	Стадія	Аркуш	Аркушів
		ТД	1	1	
		Ситуаційний план	ФОП Шахова О.С. Суми 2023 р.		

-18-
СИТУАЦІЙНИЙ ПЛАН

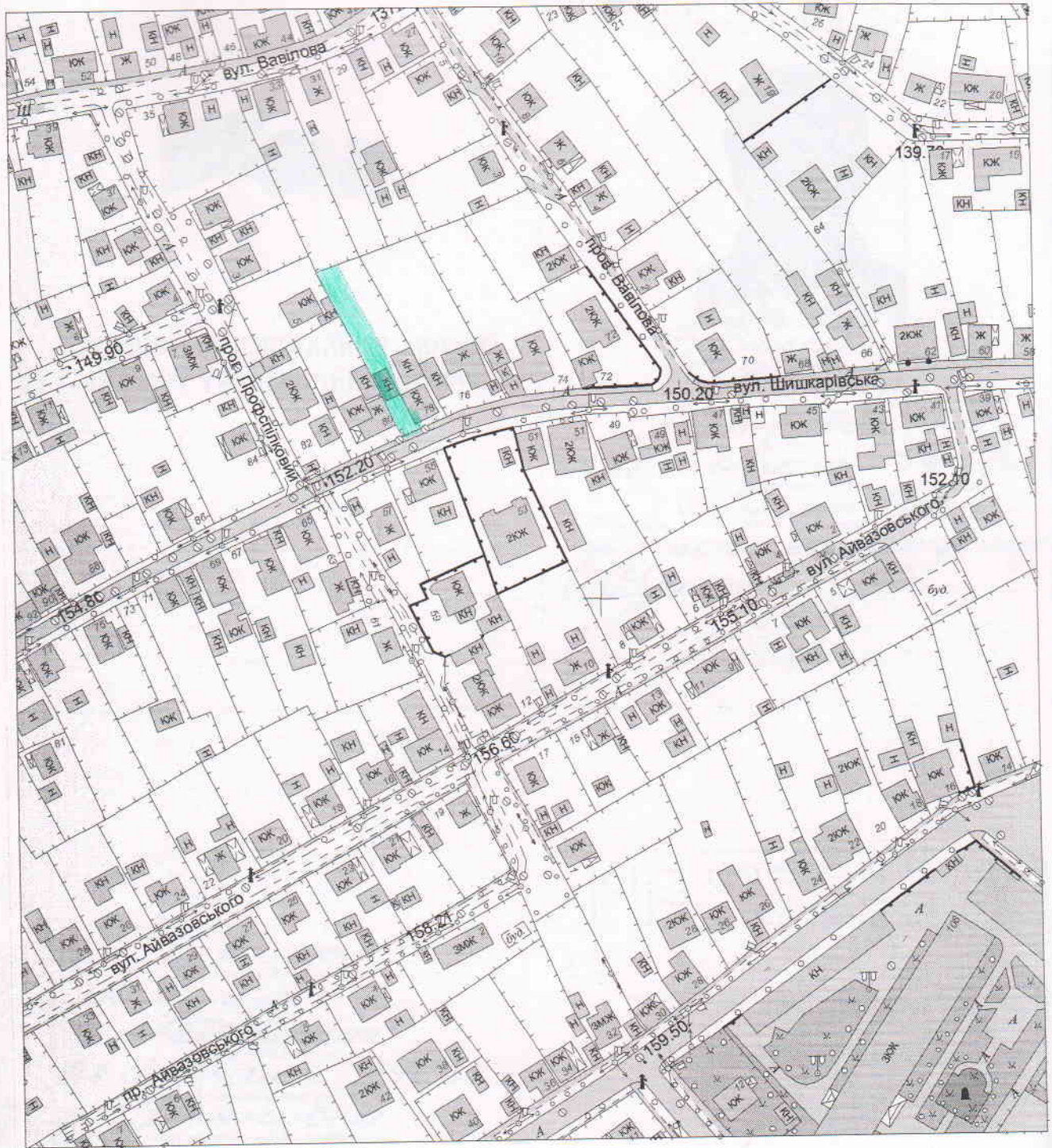


Умовні позначення:

розміщення земельної ділянки

Посада	Григорівка	Дейніченко Дмитро Володимирович			
Виконавець	Шахова О.С.	Технічна документація із землеустрою щодо встановлення (відновлення) меж земельної ділянки в натурі (на місцевості) для будівництва і обслуговування житлового будинку, господарських будівель і споруд (присадибна ділянка)	Стадія	Аркуш	Аркушів
			ТД	1	1
м. Суми, вул. Баранівська, 78		Ситуаційний план	ФОП Шахова О.С. Суми 2021 р.		

СИТУАЦІЙНИЙ ПЛАН



Умовні позначення:



розміщення земельної ділянки



Посада	Підпис	Зубенко Віктор Петрович	Стадія	Аркуш	Аркушів
Виконала	Шахова О.С.	Технічна документація із землеустрою щодо встановлення (відновлення) меж земельної ділянки в натурі (на місцевості) для будівництва і обслуговування житлового будинку, господарських будівель і споруд (присадибна ділянка)	ТД	1	1
м. Суми, вулиця Шишкарівська, 78-А			Ситуаційний план	ФОП Шахова О.С. Суми 2023 р.	

СХЕМА

розміщення земельної ділянки площею 0,0906 га для будівництва і обслуговування житлового будинку, господарських будівель і споруд (присадибна ділянка), розташованої за адресою:
м. Суми, вул. Батуринська, буд. 27
Сумської області
КОАТУУ: 5910136600:01:008:0011



Масштаб 1 : 10 000

-  - земельна ділянка, яка відводиться
-  - межа під'їзних шляхів

Склав



Р.О. Бакута