

**Опис меж суміжних
землевласників (землекористувачів)**

Від А до Б Землі промисловості Сумської міської ради, комунальна власність, кад. № не визначений

Від Б до В Землекористування Приватного підприємства "Телекомунікаційні системи",
комунальна власність, кад. №5910136600:03:006:0013

Від В до Г Землі промисловості Сумської міської ради, комунальна власність, кад. № не визначений


Від Г до А Землі загального користування (вул. Скрябіна), комунальна власність, кад. № не визначений

УМОВНІ ПОЗНАЧЕННЯ

—•—•—•— Металеві огорожі



Залізобетонні огорожі

		Замовник: ТОВ "Телекомстройсервис"		
		Адреса: м. Суми, вул. Скрябіна 42,		
Склав	Р. О. Бакута	Сумська міська рада		
				
	21.08.2020			
		Проект землеустрою щодо відведення земельної ділянки	Стадія ПЗ	Аркуш 1
		Абрис земельної ділянки Масштаб 1 : 2 000	Аркушів 1	
		м. Суми - 2020 р.		


МІСЦЕ РОЗМІЩЕННЯ ДІЛЯНКИ



УМОВНІ ПОЗНАЧЕННЯ







Межа земельної ділянки

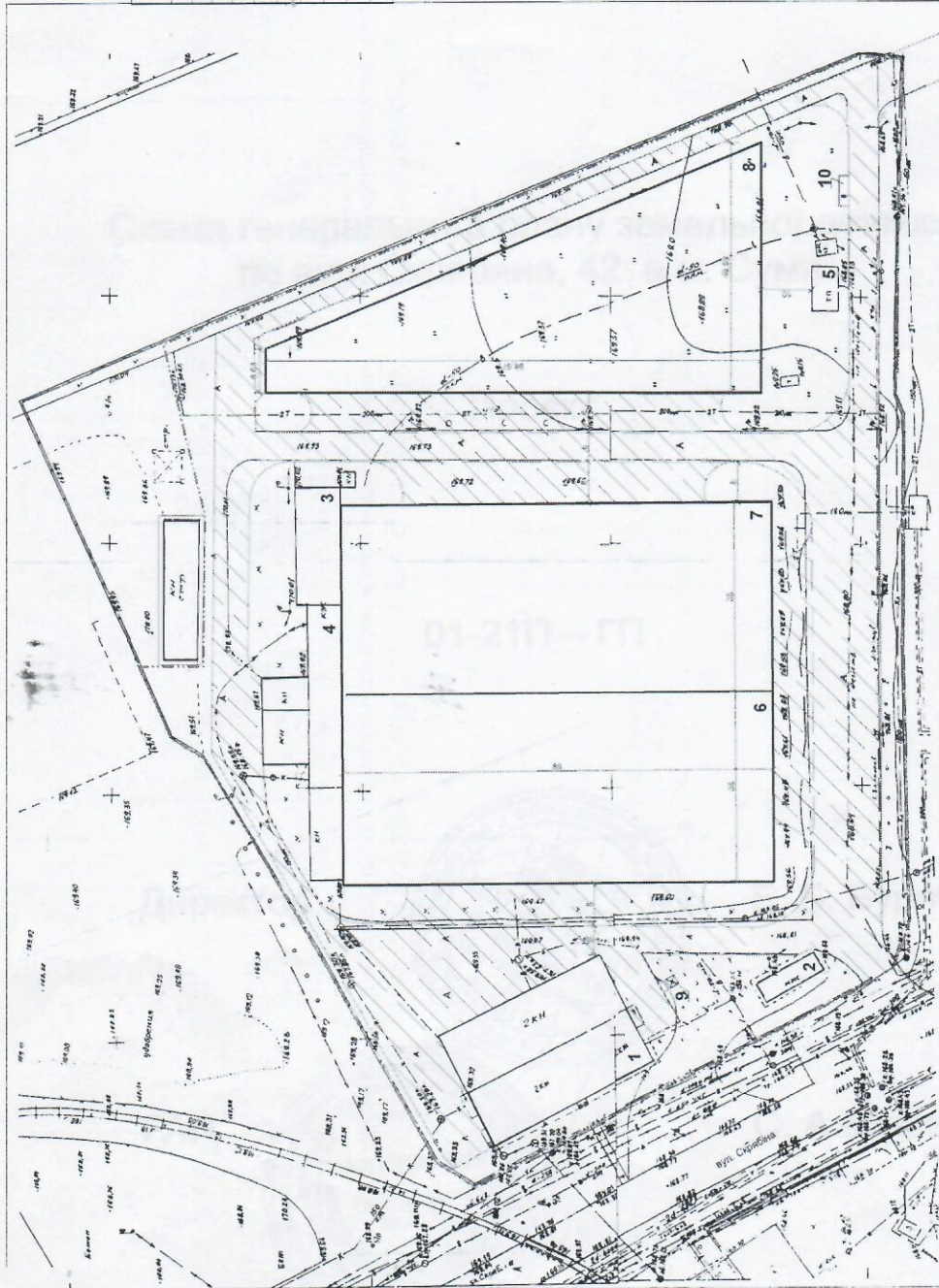
				Замовник: ТОВ "Телекомстройсервис"			
				Адреса: м. Суми, вул. Скрябіна 42,			
				Сумська міська рада			
Склав	Р. О. Бакута		21.08.2020	Проект землеустрою щодо відведення земельної ділянки	Стадія	Аркуш	Аркушів
					ПЗ	1	1
				Ситуаційний план Масштаб 1 : 5 000		м. Суми - 2020 р.	

Експлікація будівель та споруд

№ п/п	Назва будівель та споруд	Примітка
1	Адміністративно-побутова будівля	Бнч.
2	Адміністративна будівля в ГПП	Бнч.
3	Побутова приміщення	Бнч.
4	Гаражі	Бнч.
5	ТП	Бнч.
6	Теплиця	Проект.
7	Теплиця	Проект.
8	Теплиця	Проект.
9	Альпіана для відпочинку	Проект.
10	Майданчик для автотранспорту	Проект.

Умовні позначення:

-  - межа території.
-  - споруда будівля, споруда.
-  - будівля (споруда), що проєктується.
-  - доріжка.



№	Назва	Дата	Вид	Відомості
1	Виконано	01.21	П	3
2	Перевірено	01.21	П	3
3	Схвалено	01.21	П	3

01-21П-ГП
ТОВ "ТЕЛЕКОМСТРОЙСЕРВІС"

Спеціалізований підрозділ
ГП "Укр.ДорДізнав.Інж.Інст."
Схема генерального плану
адресного планування
М. 1:500
Тер. Служба інженерно-архітектурного планування
М. 200
01.21

Формат А4(297x210)