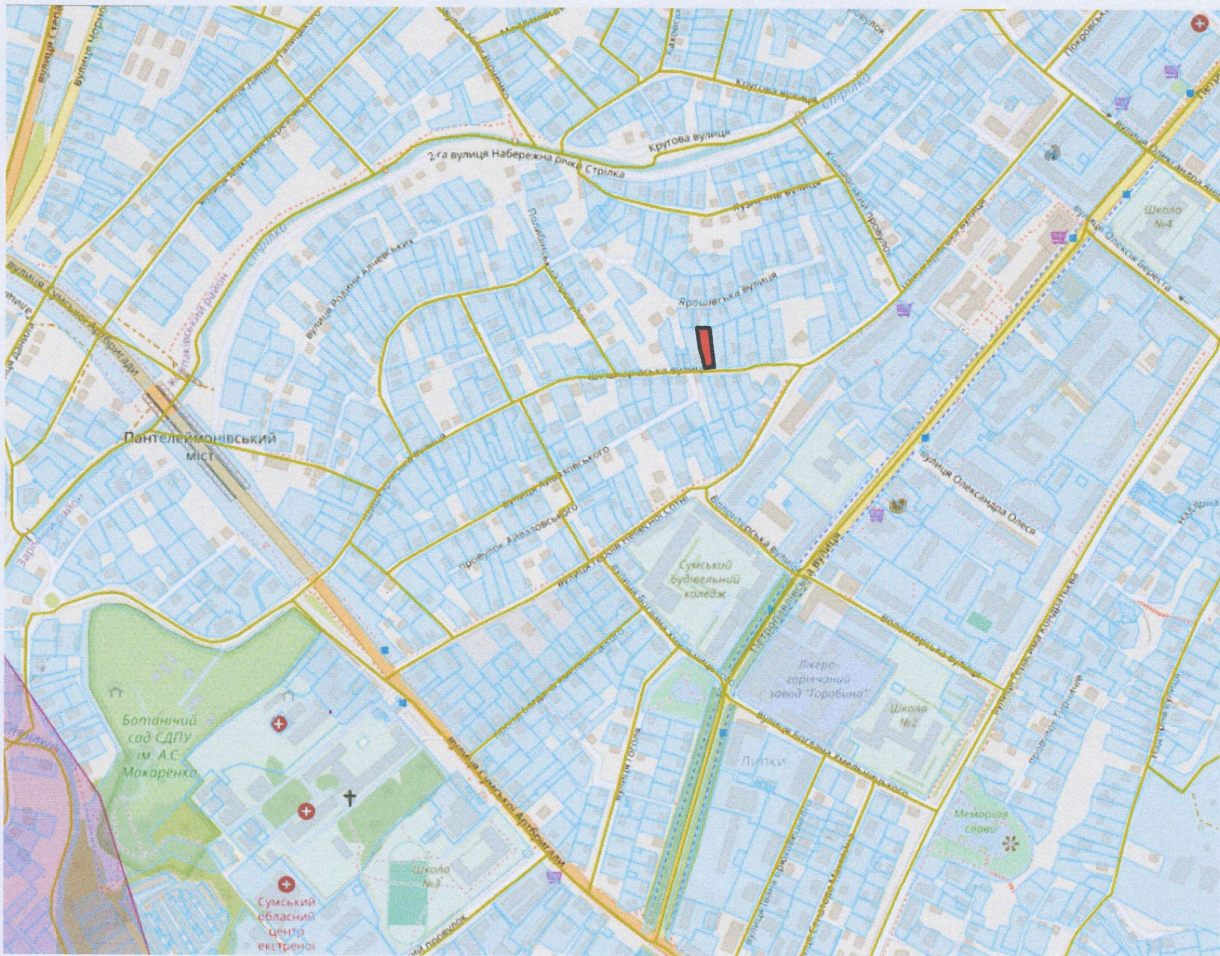



СИТУАЦІЙНИЙ ПЛАН
земельної ділянки розташованої за адресою:
Сумська область, м. Суми,
вулиця Шишкарівська, 58



 - земельна ділянка, межі якої встановлюються

 - межа населеного пункту

Склад:  І.А. Беримець

Ситуаційний план
розміщення земельної ділянки
гр. Снітка Владислава Дмитрійовича
за адресою: м. Суми, вулиця Куликівська, 24,
Сумської області



Масштаб 1:5000

Умовні позначення



- земельна ділянка, гр. Снітка Владислава Дмитрійовича

Склав:

Федотова Н.В. -

Інженер землепорядник:


Федотова Н.В.




Схема розміщення земельної ділянки



Умовні позначення:

 - розміщення земельної ділянки

м.Суми, вул.Зв'язківців, 29					
02.01 для будівництва і обслуговування житлового будинку, господарських будівель і споруд (присадибна ділянка)					
Шуліпа Олександр Михайлович					
Директор	 <p>Свтушенко Олександр Олександрович Інженер Сертифікований № 017032</p>	Технічна документація із землеустрою щодо встановлення (відновлення) меж земельної ділянки в натурі (на місцевості)	Стадія	Аркуш	Аркушів
Перевірив		ТД	1	1	
Виконав		Схема розміщення земельної ділянки	ПП "Мегаполіс" м. Суми - 2024 р.		