

25. СЛУХАЛИ: Про надання учаснику АТО Чорноштану Павлу Івановичу дозволу на розроблення проектів землеустрою щодо відведення земельних ділянок у власність за адресою: м. Суми, в районі вул. М. Коція та вул. М. Данька для будівництва і обслуговування жилого будинку, господарських будівель і споруд (присадибна ділянка) згідно з додатком.

№ з/п	Вхідний № управління «Центр надання адміністративних послуг у м. Суми»	Прізвище, ім'я, по батькові, реєстраційний номер облікової картки платника податків або серія та номер паспорту	Адреса земельної ділянки	Орієнтовна площа земельної ділянки, га	Умови надання	Примітка
1	2	3	4	5	6	
1.	№ 632877 від 11.09.2020	Чорноштан Павло Іванович	М. Суми, в районі вул. М. Коція та вул. М. Данька	0,1000	власність	На ділянку надано дозвіл Матвієнку В.М. від 26.09.2018 № 3816-МР (ділянка вже зареєстрована 21.09.2020, комісія від 11.01.2021 № 3 погодила надання у власність Матвієнку В.М.)
2.	№ 632969 від 11.09.2020	Чорноштан Павло Іванович	М. Суми, в районі вул. М. Коція та вул. М. Данька	0,1000	власність	На ділянку надано дозвіл Королевичу О.Ю. від 26.09.2018 № 3822-МР
3.	№ 632959 від 11.09.2020	Чорноштан Павло Іванович	М. Суми, в районі вул. М. Коція та вул. М. Данька	0,1000	власність	На ділянку надано дозвіл Черевач О.О. від 31.10.2018 № 4014-МР
4.	№ 632900 від 11.09.2020	Чорноштан Павло Іванович	М. Суми, в районі вул. М. Коція та вул. М. Данька	0,1000	власність	На ділянку надано дозвіл Косенку Д.В. від 05.06.2019 № 5077-МР (вже зареєстрована 11.09.2020)
5.	№ 632883 від 11.09.2020	Чорноштан Павло Іванович	М. Суми, в районі вул. М. Коція та вул. М. Данька	0,1000	власність	На ділянку надано дозвіл Дегтярову А.О. від 26.09.2021 № 3822-МР
6.	№ 632890 від 11.09.2020	Чорноштан Павло Іванович	М. Суми, в районі вул. М. Коція та вул. М. Данька	0,1000	власність	На ділянку надано дозвіл Білошапку Д. І. від 25.07.2018 № 3635-МР
7.	№ 632913 від 11.09.2020	Чорноштан Павло Іванович	М. Суми, в районі вул. М. Коція та вул. М. Данька	0,1000	власність	На ділянку надано дозвіл Штучному Р.Л. від 27.03.2019 № 4779-МР + є заява Гончарова С.В. від 12.10.2020

голова постійної комісії

секретар постійної комісії

47

8.	№ 632903 від 11.09.2020	Чорноштан Павло Іванович	М. Суми, в районі вул. М. Кошція та вул. М. Данька	0,1000	власність	На ділянку надано дозвіл Руденку П.О. від 18.12.2019 № 6101-МР
9.	№ 632917 від 11.09.2020	Чорноштан Павло Іванович	М. Суми, в районі вул. М. Кошція та вул. М. Данька	0,1000	власність	На ділянку надано дозвіл Малярову В.М. від 28.11.2018 № 4124-МР
10.	№ 632923 від 11.09.2020	Чорноштан Павло Іванович	М. Суми, в районі вул. М. Кошція та вул. М. Данька	0,1000	власність	На ділянку надано дозвіл Шинкаренку Д.Г. № від 27.03.2019 4779-МР
11.	№ 632927 від 11.09.2020	Чорноштан Павло Іванович	М. Суми, в районі вул. М. Кошція та вул. М. Данька	0,1000	власність	На ділянку надано дозвіл Яценку А.М. від 31.10.2018 № 4014-МР
12.	№ 632934 від 11.09.2020	Чорноштан Павло Іванович	М. Суми, в районі вул. М. Кошція та вул. М. Данька	0,1000	власність	На ділянку надано дозвіл Куриленку Ю.Є. від 27.11.2019 № 5983- МР
13.	№ 632951 від 11.09.2020	Чорноштан Павло Іванович	М. Суми, в районі вул. М. Кошція та вул. М. Данька	0,1000	власність	На ділянку надано дозвіл Калениченку Ю.М. від 19.12.2018 № 4281-МР
14.	№ 632946 від 11.09.2020	Чорноштан Павло Іванович	М. Суми, в районі вул. М. Кошція та вул. М. Данька	0,1000	власність	На ділянку надано дозвіл Дроздову В.С. від 28.11.2018 № 4124-МР

ВИСТУПИЛИ: Дмитренко С.М., Старинська О.О., Бондаренко Я.О.

УХВАЛИЛИ:

25.1. Погодити дане питання.

25.2. Ініціювати розгляд даного питання на сесії Сумської міської ради.

25.3. Рекомендувати Департаменту забезпечення ресурсних платежів Сумської міської ради (Клименко Ю.М.):

25.3.1. Підготувати відповідний проєкт рішення.

25.3.2. Винести даний проєкт рішення на розгляд сесії Сумської міської ради.

25.3.3. Виступити доповідачем на пленарному засіданні ради з даного питання (у разі необхідності).

25.4. Рекомендувати Сумській міській раді підтримати даний проєкт рішення.

ГОЛОСУВАЛИ: «За» – 1 (один)

Дмитренко С.М.

«Проти» – 0 (нуль);

«Утримався» – 4 (чотири)

Джарішнелов О.В., Зюзь Є.О.,

Левченко О.О., Хандурін Д.В.

Соколов О.О. не голосував.

Рішення Не прийнято

26. СЛУХАЛИ: Про надання учасникам АТО дозволу на розроблення проєктів землеустрою щодо відведення земельних ділянок за адресою: м. Суми, пров. Інститутський, а саме:

_____ голова постійної комісії

_____ секретар постійної комісії

1. Надати учасникам АТО (згідно з додатком) дозвіл на розроблення проектів землеустрою щодо відведення земельних ділянок у власність для будівництва індивідуальних гаражів.

2. Довести до відома заявників, що зазначені земельні ділянки відповідно до Плану зонування, затвердженого рішенням Сумської міської ради від 06.03.2013 № 2180-МР знаходяться частково в навчальній зоні Г-3 та частково в торгівельній зоні Г-6, де одним із допустимих видів, які потребують спеціальних погоджень, є розміщення гаражів. Спеціальне погодження надається місцевим містобудівним органом за результатами розроблення відповідного проектного обґрунтування та його обговорення із залученням громадськості.

СПИСОК

учасників АТО, яким відмовляється в наданні дозволу на розроблення проектів землеустрою щодо відведення земельних ділянок для будівництва індивідуальних гаражів

№ з/п	Прізвище, ім'я, по батькові,	Адреса земельної ділянки	Орієнтовна площа земельної ділянки, га	Умови надання
1	2	3	4	5
1.	Євченко Євген Михайлович	пров. Інститутський, біля буд. № 34	0,0100	власність
2.	Бережний Роман Валерійович	пров. Інститутський, біля буд. № 7 та № 3а	0,0100	власність
3.	Меркулов Артур Едуардович	пров. Інститутський, біля буд. № 34	0,0100	власність
4.	Данилов Володимир Володимирович	пров. Інститутський, біля буд. № 34	0,0100	власність
5.	Клюшник Олег Юрійович	пров. Інститутський, біля буд. № 34	0,0100	власність
6.	Каушанська Юлія Ігорівна	пров. Інститутський, біля буд. № 34	0,0100	власність
7.	Мироненко Антон Михайлович	пров. Інститутський, біля буд. № 7 та № 3а	0,0100	власність
8.	Ткаченко Віталій Віталійович	пров. Інститутський, біля буд. № 7 та № 3а	0,0100	власність
9.	Голодний Сергій Олексійович	пров. Інститутський, біля буд. № 7 та № 3а	0,0100	власність
10.	Бойко Олег Вікторович	пров. Інститутський, біля буд. № 7 та № 3а	0,0100	власність

ВИСТУПИЛИ: Дмитренко С.М., Кривцов А.В.

УХВАЛИЛИ: Перенести розгляд даного питання до засідання постійної комісії 09.03.2021 року.

ГОЛОСУВАЛИ: «За» – 1 (один)

Дмитренко С.М.

«Проти» – 0 (нуль);

«Утримався» – 4 (чотири)

Джарішнелов О.В., Зюзь Є.О.,

Левченко О.О., Хандурін Д.В.

Соколов О.О. не голосував.

Рішення Не прийнято



голова постійної комісії



секретар постійної комісії

27. СЛУХАЛИ: Про відмову Клочко Ользі Миколаївні у наданні дозволу на розроблення проекту землеустрою щодо відведення земельної ділянки у власність за адресою: м. Суми, вул. Партизанська, біля будинку № 38, для будівництва і обслуговування житлового будинку, господарських будівель і споруд (присадибна ділянка), орієнтовною площею 0,04 га, у зв'язку з невідповідністю місця розташування земельної ділянки вимогам нормативно-правових актів, а саме: на доданому до клопотання графічному матеріалі, із зазначеним бажаним місцем розташування земельної ділянки, позначено частину прибудинкової території багатоквартирного житлового будинку № 38 по вулиці Партизанській, на якій розташовані нежитлові приміщення призначені для побутового обслуговування власників (співвласників) будинку, які нерозривно пов'язані із земельною ділянкою на якій вони розташовані та формування якої повинно відбуватись відповідно до статті 42 Земельного кодексу України.

ВИСТУПИЛИ: Семенченко Н.М., Дмитренко С.М., Стегній А.В., Старинська О.О., Соколов О.О.

УХВАЛИЛИ: Відкласти розгляд даного питання для доопрацювання.

ГОЛОСУВАЛИ: «За» – 6 (шість)

Джарішнелов О.В., Дмитренко С.М.,

Зюзь Є.О., Левченко О.О.,

Соколов О.О., Хандурін Д.В.

«Проти» – 0 (нуль);

«Утримався» – 0 (нуль)

Рішення прийнято

28. СЛУХАЛИ: Про надання учаснику АТО Руденку Дмитру Олександровичу дозволу на розроблення проекту землеустрою щодо відведення земельної ділянки у власність за адресою: м. Суми, проїзд Новий, біля земельної ділянки з кадастровим номером 5910136600:01:008:0058, орієнтовною площею 0,1000 га, для будівництва і обслуговування житлового будинку, господарських будівель і споруд.

ВИСТУПИЛИ: Дмитренко С.М.

УХВАЛИЛИ: Відкласти розгляд даного питання.

ГОЛОСУВАЛИ: «За» – 6 (шість)

Джарішнелов О.В., Дмитренко С.М.,

Зюзь Є.О., Левченко О.О.,

Соколов О.О., Хандурін Д.В.


«Проти» – 0 (нуль);

«Утримався» – 0 (нуль)

Рішення прийнято

29. СЛУХАЛИ: Про надання учаснику АТО Кондратенку Олександрю Миколайовичу дозволу на розроблення проекту землеустрою щодо відведення земельної ділянки у власність за адресою: м. Суми, вул. Замостянська, біля ділянки № 5 А, а саме:

1. Надати учаснику АТО Кондратенку Олександрю Миколайовичу дозвіл на розроблення проекту землеустрою щодо відведення земельної ділянки у

 голова постійної комісії

 секретар постійної комісії

власність за адресою: м. Суми, вул. Замостянська, біля ділянки № 5 А, орієнтовною площею до 0,0800 га, для будівництва і обслуговування жилого будинку, господарських будівель і споруд (присадибна ділянка).

2. При розробленні проекту землеустрою щодо відведення земельної ділянки врахувати наступне:

1) частина зазначеної земельної ділянки знаходиться в рекреаційній зоні озелених територій загального користування Р-3, де розміщення садибної житлової забудови не передбачено;

2) на земельній ділянці знаходяться існуючі об'єкти нерухомості (частково зруйновані житлові та господарські будівлі), статус та майнова належність яких потребує з'ясування.

ВИСТУПИЛИ: Дмитренко С.М.

УХВАЛИЛИ: Відкласти розгляд даного питання.

ГОЛОСУВАЛИ: «За» – 6 (шість)

Джарішнелов О.В., Дмитренко С.М.,
Зюзь Є.О., Левченко О.О.,
Соколов О.О., Хандурін Д.В.

«Проти» – 0 (нуль);

«Утримався» – 0 (нуль)

Рішення прийнято

30. СЛУХАЛИ: Про затвердження проекту землеустрою щодо відведення земельної ділянки та надати у власність учаснику АТО Гончарову Іллі Вікторовичу земельну ділянку за адресою: м. Суми, вул. Осіння, площею 0,1000 га, кадастровий номер 5910136600:02:003:0811. Категорія та цільове призначення земельної ділянки: землі житлової та громадської забудови для будівництва і обслуговування житлового будинку, господарських будівель і споруд (присадибна ділянка).

ВИСТУПИЛИ: Дмитренко С.М.

УХВАЛИЛИ: Відкласти розгляд даного питання.

ГОЛОСУВАЛИ: «За» – 6 (шість)

Джарішнелов О.В., Дмитренко С.М.,
Зюзь Є.О., Левченко О.О.,
Соколов О.О., Хандурін Д.В.

«Проти» – 0 (нуль);

«Утримався» – 0 (нуль)

Рішення прийнято

31. СЛУХАЛИ: Про затвердження проекту землеустрою щодо відведення земельної ділянки та надати у власність учаснику АТО Котенку Андрію Олександровичу земельну ділянку за адресою: м. Суми, вул. Осіння, площею 0,1000 га, кадастровий номер 5910136600:02:003:0811. Категорія та цільове призначення земельної ділянки: землі житлової та громадської забудови для будівництва і обслуговування житлового будинку, господарських будівель і споруд (присадибна ділянка).

ВИСТУПИЛИ: Дмитренко С.М.

УХВАЛИЛИ: Відкласти розгляд даного питання.

ГОЛОСУВАЛИ: «За» – 6 (шість)

Джарішнелов О.В., Дмитренко С.М.,
Зюзь Є.О., Левченко О.О.,
Соколов О.О., Хандурін Д.В.

«Проти» – 0 (нуль);

«Утримався» – 0 (нуль)

Рішення прийнято

32. СЛУХАЛИ: Про надання в оренду Богданову Миколі Дмитровичу земельної ділянки за адресою: м. Суми, вул. Герасима Кондратьєва, 181, площею 0,0263 га, а саме:

1. Затвердити технічну документацію із землеустрою щодо встановлення (відновлення) меж земельної ділянки в натурі (на місцевості), надати в оренду земельну ділянку згідно з додатком та встановити орендну плату в розмірі відсотку від нормативної грошової оцінки земельної ділянки, зазначеного в графі 7 додатку.

2. Громадянину Богданову Миколі Дмитровичу в місячний термін після прийняття даного рішення звернутися до Департаменту забезпечення ресурсних платежів Сумської міської ради (Клименко Ю.М.) для укладання договору оренди земельної ділянки.

№ з/п	Прізвище, ім'я, по батькові фізичної особи	Функціональне призначення земельної ділянки, адреса земельної ділянки, кадастровий номер	Площа, га, строк користування з моменту прийняття рішення	Категорія земельної ділянки	Код КВЦПЗ	Розмір орендної плати в рік за землею у відсотках до грошової оцінки земельної ділянки
1	2	3	4	5	6	7
1.	Богданов Микола Дмитрович	Під розміщенням магазином вул. Герасима Кондратьєва, 181 5910136300:14:001:0016 (номер запису про право власності в Державному реєстрі речових прав на нерухоме майно: 2674967 від 26.09.2013, реєстраційний номер об'єкта нерухомого майна: 168736759101)	0,0263 5 років	Землі житлової та громадської забудови	03.07	4,0

ВИСТУПИЛИ: Дмитренко С.М.

УХВАЛИЛИ: Відкласти розгляд даного питання.


ГОЛОСУВАЛИ: «За» – 6 (шість)


Джарішнелов О.В., Дмитренко С.М.,
Зюзь Є.О., Левченко О.О.,
Соколов О.О., Хандурін Д.В.

«Проти» – 0 (нуль);

«Утримався» – 0 (нуль)

Рішення прийнято

 голова постійної комісії

 секретар постійної комісії

33. СЛУХАЛИ: Про відмову Акціонерному товариству комерційному банку «Приватбанк» у припиненні дії договору оренди земельної ділянки за адресою: м. Суми, вул. 1-ша Залізнична, 10, площею 6,8203 га, кадастровий номер 5910136600:06:002:0058, укладеного від 06 вересня 2018 року, (номер запису про інше речове право: 28325795 від 18 жовтня 2018 року), у зв'язку з невідповідністю вимогам законів та прийнятих відповідно до них нормативно-правових актів, а саме: разом з переходом права власності на нерухоме майно, що розташоване на орендованій земельній ділянці, право на оренду цієї земельної ділянки переходить до нового власника.

ВИСТУПИЛИ: Дмитренко С.М.

УХВАЛИЛИ:

33.1. Погодити дане питання.

33.2. Ініціювати розгляд даного питання на сесії Сумської міської ради.

33.3. Рекомендувати Департаменту забезпечення ресурсних платежів Сумської міської ради (Клименко Ю.М.):

33.3.1. Підготувати відповідний проект рішення.

33.3.2. Винести даний проект рішення на розгляд сесії Сумської міської ради.

33.3.3. Виступити доповідачем на пленарному засіданні ради з даного питання (у разі необхідності).

33.4. Рекомендувати Сумській міській раді підтримати даний проект рішення.

ГОЛОСУВАЛИ: «За» – 6 (шість)

Джарішнелов О.В., Дмитренко С.М.,

Зюзь Є.О., Левченко О.О.,

Соколов О.О., Хандурін Д.В.

«Проти» – 0 (нуль);

«Утримався» – 0 (нуль)

Рішення прийнято

34. СЛУХАЛИ: Про поновлення договору оренди земельної ділянки, укладеного з фізичною особою-підприємцем Прохоренком Володимиром Трохимовичем за адресою: м. Суми, вул. Прокоф'єва, площею 0,0065 га, а саме:

№ з/п	Прізвище, ім'я, по батькові фізичної особи-підприємця	Функціональне призначення земельної ділянки, адреса земельної ділянки, кадастровий номер	Площа, га, строк користування	Розмір орендної плати в рік за землю у відсотках до грошової оцінки земельної ділянки	Дата до якої діє попередній договір оренди земельної ділянки	Дата реєстрації заяви
1	2	3	4	5	6	7



голова постійної комісії



секретар постійної комісії

1.	Фізична особа-підприємець Прохоренко Володимир Трохимович	Під розміщеною прибудовою до косметологічного кабінету, вул. Прокоф'єва, 30/1 5910136300:05:001:0048 (номер запису про право власності на нерухоме майно: 1625 в книзі 23, реєстраційний номер 12918654: 420260859101)	0,0065 10 років	3,0	27.04.2021	04.02.21
----	---	---	--------------------	-----	------------	----------

ВИСТУПИЛИ: Дмитренко С.М.

УХВАЛИЛИ:

34.1. Погодити дане питання **строком на 5 років.**

34.2. Ініціювати розгляд даного питання на сесії Сумської міської ради.

34.3. Рекомендувати Департаменту забезпечення ресурсних платежів Сумської міської ради (Клименко Ю.М.):

34.3.1. Підготувати відповідний проект рішення.

34.3.2. Винести даний проект рішення на розгляд сесії Сумської міської ради.

34.3.3. Виступити доповідачем на пленарному засіданні ради з даного питання (у разі необхідності).

34.4. Рекомендувати Сумській міській раді підтримати даний проект рішення.

ГОЛОСУВАЛИ: «За» – 6 (шість)

Джарішнелов О.В., Дмитренко С.М.,

Зюзь Є.О., Левченко О.О.,

Соколов О.О., Хандурін Д.В.

«Проти» – 0 (нуль);

«Утримався» – 0 (нуль)

Рішення прийнято

35. СЛУХАЛИ: Про надання Плужнікову Вадиму Валерійовичу дозволу на розроблення проекту землеустрою щодо відведення земельної ділянки для подальшої її передачі у користування на умовах оренди за адресою: м. Суми, вул. Березовий гай, 11, орієнтовною площею не більше 0,1000 га, категорія, цільове та функціональне призначення земельної ділянки: землі промисловості, транспорту, зв'язку, енергетики, оборони та іншого призначення; для розміщення та експлуатації основних, підсобних і допоміжних будівель та споруд підприємств переробної, машинобудівної та іншої промисловості (код КВЦПЗ-11.02); під виробничим приміщенням (цех) (номер запису про право власності в Державному реєстрі речових прав на нерухоме майно: 36981835 від 17.06.2020, реєстраційний номер об'єкта нерухомого майна: 611147959101, площа нежитлового приміщення-375,6 кв.м.).

ВИСТУПИЛИ: Дмитренко С.М., Васильченко А.О.

УХВАЛИЛИ:

35.1. Погодити дане питання.

_____ голова постійної комісії

_____ секретар постійної комісії

- 35.2. Ініціювати розгляд даного питання на сесії Сумської міської ради.
 35.3. Рекомендувати Департаменту забезпечення ресурсних платежів Сумської міської ради (Клименко Ю.М.):
 35.3.1. Підготувати відповідний проєкт рішення.
 35.3.2. Винести даний проєкт рішення на розгляд сесії Сумської міської ради.
 35.3.3. Виступити доповідачем на пленарному засіданні ради з даного питання (у разі необхідності).
 35.4. Рекомендувати Сумській міській раді підтримати даний проєкт рішення.

ГОЛОСУВАЛИ: «За» – 5 (п'ять)

Джарішнелов О.В., Дмитренко С.М.,
 Зюзь Є.О., Левченко О.О.,
 Соколов О.О.

«Проти» – 0 (нуль);

«Утримався» – 1 (один)

Хандурін Д.В.

Рішення прийнято

36. СЛУХАЛИ: Про поновлення договору оренди земельної ділянки, укладеного з Останіним Миколою Миколайовичем за адресою: м. Суми, вул. Брянська, 1/9, площею 0,0709 га, а саме:

№ з/п	Прізвище, ім'я, по батькові фізичної особи	Функціональне призначення земельної ділянки, адреса земельної ділянки, кадастровий номер	Площа, га, строк користування	Розмір орендної плати в рік за землю у відсотках до грошової оцінки земельної ділянки	Дата до якої діє попередній договір оренди земельної ділянки	Дата реєстрації заяви
1	2	3	4	5	6	7
1.	Останін Микола Миколайович	Під розміщеними виробничими приміщеннями, вул. Брянська, 1/9 5910136600:03:006:0055 (номер запису про право власності в Державному реєстрі речових прав на нерухоме майно: 27876146 від 12.09.2018, реєстраційний номер об'єкта нерухомого майна: 1530466359101)	0,0709 10 років	3,0	06.02.21	04.02.21

ВИСТУПИЛИ: Дмитренко С.М., Пилипенко О.В.

УХВАЛИЛИ:

36.1. Погодити дане питання **строком на 5 років.**

36.2. Ініціювати розгляд даного питання на сесії Сумської міської ради.

36.3. Рекомендувати Департаменту забезпечення ресурсних платежів Сумської міської ради (Клименко Ю.М.):

36.3.1. Підготувати відповідний проєкт рішення.

_____ голова постійної комісії

_____ секретар постійної комісії

- 36.3.2. Винести даний проєкт рішення на розгляд сесії Сумської міської ради.
 36.3.3. Виступити доповідачем на пленарному засіданні ради з даного питання (у разі необхідності).
 36.4. Рекомендувати Сумській міській раді підтримати даний проєкт рішення.

ГОЛОСУВАЛИ: «За» – 6 (шість)

Джарішнелов О.В., Дмитренко С.М.,
 Зюзь Є.О., Левченко О.О.,
 Соколов О.О., Хандурін Д.В.

«Проти» – 0 (нуль);

«Утримався» – 0 (нуль)

Рішення прийнято

37. СЛУХАЛИ: Про поновлення договору оренди земельної ділянки, укладеного з Товариством з обмеженою відповідальністю «Акцент» за адресою: м. Суми, вул. Харківська, 98, площею 25,3/100 від 0,1329 га, а саме:

№ з/п	Назва підприємства, установи, організації	Функціональне призначення земельної ділянки, адреса земельної ділянки, кадастровий номер	Площа, га, строк користування	Розмір орендної плати в рік за землю у відсотках до грошової оцінки земельної ділянки	Дата до якої діє попередній договір оренди земельної ділянки	Дата реєстрації заяви
1	2	3	4	5	6	7
1.	Товариство з обмеженою відповідальністю «Акцент»	Під розміщеним магазином вул. Харківська, 98 5910136300:09:002:0001 (номер запису про право власності в реєстрі речових прав на нерухоме майно: 289 в книзі 13 від 02.06.2005, реєстраційний номер: 8945725)	25,3/100 від 0,1329 га 5 років	4,0	27.04.2021	04.02.2021

ВИСТУПИЛИ: Дмитренко С.М., Пилипенко О.В.

УХВАЛИЛИ:

37.1. Погодити дане питання.

37.2. Ініціювати розгляд даного питання на сесії Сумської міської ради.

37.3. Рекомендувати Департаменту забезпечення ресурсних платежів Сумської міської ради (Клименко Ю.М.):

37.3.1. Підготувати відповідний проєкт рішення.

37.3.2. Винести даний проєкт рішення на розгляд сесії Сумської міської ради.

37.3.3. Виступити доповідачем на пленарному засіданні ради з даного питання (у разі необхідності).

37.4. Рекомендувати Сумській міській раді підтримати даний проєкт рішення.


ГОЛОСУВАЛИ: «За» – 6 (шість)

Джарішнелов О.В., Дмитренко С.М.,
 Зюзь Є.О., Левченко О.О.,
 Соколов О.О., Хандурін Д.В.

«Проти» – 0 (нуль);



голова постійної комісії



секретар постійної комісії

«Утримався» – 0 (нуль)

Рішення прийнято

38. СЛУХАЛИ: Про поновлення договору оренди земельної ділянки, укладеного з Товариством з обмеженою відповідальністю «СУМСЬКІ ТЕЛЕКОМСИСТЕМИ» за адресою: с. Піщане, вул. Шкільна, 41 А, площею 0,0052 га, а саме:

№ з/п	Назва підприємства, установи, організації	Функціональне призначення земельної ділянки, адреса земельної ділянки, кадастровий номер	Площа, га, строк користування	Розмір орендної плати в рік за землю у відсотках до грошової оцінки земельної ділянки	Дата до якої діє попередній договір оренди земельної ділянки	Дата реєстрації заяви
1	2	3	4	5	6	7
1.	Товариство з обмеженою відповідальністю «СУМСЬКІ ТЕЛЕКОМСИСТЕМИ»	Під розміщеною радіощоголю с. Піщане, вул. Шкільна, 41 А 5910191500:01:001:0225	0,0052 5 років	12,0	26.04. 2021	09.02. 2021

ВИСТУПИЛИ: Дмитренко С.М., Пилипенко О.В.

УХВАЛИЛИ: Перенести розгляд даного питання на наступне засідання постійної комісії.

ГОЛОСУВАЛИ: «За» – 6 (шість)

Джарішнелов О.В., Дмитренко С.М.,

Зюзь Є.О., Левченко О.О.,

Соколов О.О., Хандурін Д.В.


«Проти» – 0 (нуль);


«Утримався» – 0 (нуль)

Рішення прийнято

39. СЛУХАЛИ: Про поновлення договору оренди земельної ділянки, укладеного з Товариством з обмеженою відповідальністю «СУМСЬКІ ТЕЛЕКОМСИСТЕМИ» за адресою: с. Верхнє Піщане, вул. Парнянська, 7, площею 0,0050 га, а саме:

№ з/п	Назва підприємства, установи, організації	Функціональне призначення земельної ділянки, адреса земельної ділянки, кадастровий номер	Площа, га, строк користування	Розмір орендної плати в рік за землю у відсотках до грошової оцінки земельної ділянки	Дата до якої діє попередній договір оренди земельної ділянки	Дата реєстрації заяви
1	2	3	4	5	6	7


голова постійної комісії


секретар постійної комісії

1.	Товариство з обмеженою відповідальністю «СУМСЬКІ ТЕЛЕКОМСИСТЕМИ»	Під розміщеною радіощоголю с. Верхне Піщане, вул. Парнянська, 7 5910191500:01:003:0222	0,0050 5 років	12,0	26.04. 2021	09.02. 2021
----	--	--	-------------------	------	----------------	----------------

ВИСТУПИЛИ: Дмитренко С.М., Пилипенко О.В.

УХВАЛИЛИ: Перенести розгляд даного питання на наступне засідання постійної комісії.

ГОЛОСУВАЛИ: «За» – 6 (шість)

Джарішнелов О.В., Дмитренко С.М.,
Зюзь Є.О., Левченко О.О.,
Соколов О.О., Хандурін Д.В.

«Проти» – 0 (нуль);

«Утримався» – 0 (нуль)

Рішення прийнято

40. СЛУХАЛИ: Про поновлення договору оренди земельної ділянки, укладеного з фізичною особою-підприємцем Сидоренко Любов'ю Олексіївною за адресою: м. Суми, вул. Тополянська, 18/1, площею 0,2493 га, а саме:

№ з/п	Прізвище, ім'я, по батькові фізичної особи-підприємця	Функціональне призначення земельної ділянки, адреса земельної ділянки, кадастровий номер	Площа, га, строк користування	Розмір орендної плати в рік за землю у відсотках до грошової оцінки земельної ділянки	Дата до якої діє попередній договір оренди земельної ділянки	Дата реєстрації заяви
1	2	3	4	5	6	7
1.	Фізична особа-підприємець Сидоренко Любов Олексіївна	Під розміщеним цехом залізобетонних виробів, вул. Тополянська, 18/1 5910136600:06:004:0423 (номер запису про право власності в Державному реєстрі речових прав на нерухоме майно: 12138764 від 20.11.2015, реєстраційний номер об'єкта нерухомого майна: 87692059101)	0,2493 10 років	3,0	27.04.2021	05.02.21

ВИСТУПИЛИ: Дмитренко С.М., Пилипенко О.В.

УХВАЛИЛИ:

40.1. Погодити дане питання **строком на 5 років.**

40.2. Ініціювати розгляд даного питання на сесії Сумської міської ради.

40.3. Рекомендувати Департаменту забезпечення ресурсних платежів Сумської міської ради (Клименко Ю.М.):

40.3.1. Підготувати відповідний проект рішення.

40.3.2. Винести даний проект рішення на розгляд сесії Сумської міської ради.

40.3.3. Виступити доповідачем на пленарному засіданні ради з даного питання (у разі необхідності).

_____ голова постійної комісії

_____ секретар постійної комісії

40.4. Рекомендувати Сумській міській раді підтримати даний проєкт рішення.

ГОЛОСУВАЛИ: «За» – 6 (шість)

Джарішнелов О.В., Дмитренко С.М.,
Зюзь Є.О., Левченко О.О.,
Соколов О.О., Хандурін Д.В.

«Проти» – 0 (нуль);

«Утримався» – 0 (нуль)

Рішення прийнято

41. СЛУХАЛИ: Про припинення та перехід права користування земельною ділянкою за адресою: м. Суми, вул. Березовий гай, 15, а саме:


СПИСОК


юридичних осіб, право користування земельними ділянками, яким припиняється

№ з/п	Назва юридичної особи	Адреса земельної ділянки, кадастровий номер	Розмір земельної ділянки, га	Підстава
1	2	3	4	5
1.	Товариство з обмеженою відповідальністю «СУМСЬКА БУДІВЕЛЬНА БАЗА-2011»	вул. Березовий гай, 15 5910136300:15:003:0052	0,1326	Договір про передачу майна в рахунок повного погашення боргу від 28.09.2020, укладений між ТОВ «СББ-2011» та Рубан Г.В., посвідчений приватним нотаріусом Сумського міського нотаріального округу Бурбикою Т.А. та зареєстрований в реєстрі № 2602, договір дарування незавершеного будівництва, укладений між Рубан Г.Г. та Рубан О.В. від 10.11.2020 посвідчений приватним нотаріусом Сумського міського нотаріального округу Ровенською А.О. та зареєстрований в реєстрі № 2678, договір дарування незавершеного будівництва, укладений між Рубан Г.Г. та Рубан О.В. від 10.11.2020 посвідчений приватним нотаріусом Сумського міського нотаріального округу Ровенською А.О. та зареєстрований в реєстрі № 2679

СПИСОК

громадян, яким надаються в оренду земельні ділянки

 голова постійної комісії

 секретар постійної комісії

№ з/п	Прізвище, ім'я, по батькові фізичної особи	Категорія та функціональне призначення земельної ділянки, адреса земельної ділянки, кадастровий номер	Площа, га, строк оренди	Розмір орендної плати в рік за землю у відсотках до грошової оцінки земельної ділянки	Підстава
1	2	3	4	5	7
1.	Рубан Олександр Васильович	Землі промисловості, транспорту, зв'язку, енергетики, оборони та іншого призначення, під розміщеною виробничою базою. вул. Березовий гай, 15 5910136300:15:003:0052	0,1326 10 років	3,0	Витяги з Державного реєстру речових прав на нерухоме майно про реєстрацію права власності, індексні номери витягів: 231928562 та 231930047 від 10.11.2020, реєстраційні номери об'єктів нерухомого майна: 2179780559101 та 2179776959101, номери записів про право власності: 39113762 та 39113967 від 10.11.2020

ВИСТУПИЛИ: Дмитренко С.М., Пилипенко О.В.

УХВАЛИЛИ:

41.1. Погодити дане питання **строком на 5 років.**

41.2. Ініціювати розгляд даного питання на сесії Сумської міської ради.

41.3. Рекомендувати Департаменту забезпечення ресурсних платежів Сумської міської ради (Клименко Ю.М.):

41.3.1. Підготувати відповідний проект рішення.

41.3.2. Винести даний проект рішення на розгляд сесії Сумської міської ради.

41.3.3. Виступити доповідачем на пленарному засіданні ради з даного питання (у разі необхідності).

41.4. Рекомендувати Сумській міській раді підтримати даний проект рішення.

ГОЛОСУВАЛИ: «За» – 6 (шість)

Джарішнелов О.В., Дмитренко С.М.,

Зюзь Є.О., Левченко О.О.,

Соколов О.О., Хандурін Д.В.

«Проти» – 0 (нуль);

«Утримався» – 0 (нуль)

Рішення прийнято

42. СЛУХАЛИ: Про припинення та перехід права користування земельною ділянкою за адресою: м. Суми, проспект Курський, 6, А, а саме:

СПИСОК

голова постійної комісії

секретар постійної комісії

60

юридичних осіб, право користування земельними ділянками, яким припиняється

№ з/п	Прізвище, ім'я, по батькові фізичної особи-підприємця	Адреса земельної ділянки, кадастровий номер	Розмір земельної ділянки, га	Підстава
1	2	3	4	5
1.	Товариство з обмеженою відповідальністю «АКДМ»	проспект Курський, 6 А 5910136600:03:002:0182	0,1901	Договір купівлі-продажу нерухомого майна від 29.03.2018, укладений між ТОВ «АКДМ» та Оганесян Л.М. посвідчений приватним нотаріусом Сумського міського нотаріального округу Ровенською А.О. та зареєстрований в реєстрі № 1113

СПИСОК

громадян, яким надаються в оренду земельні ділянки

№ з/п	Прізвище, ім'я, по батькові фізичної особи	Категорія та функціональне призначення земельної ділянки, адреса земельної ділянки, кадастровий номер	Площа, га, строк оренди	Розмір орендної плати в рік за землю у відсотках до грошової оцінки земельної ділянки	Підстава
1	2	3	4	5	7
1.	Оганесян Люсія Маісівна	Землі промисловості, транспорту, зв'язку, енергетики, оборони та іншого призначення, під розміщеними виробничими приміщеннями проспект Курський, 6 А 5910136600:03:002:0182	0,1901 49 років	3,0	Витяг з Державного реєстру речових прав на нерухоме майно про реєстрацію права власності, індексний номер витягу: 118932753 від 29.03.2018, реєстраційний номер об'єкта нерухомого майна 1519038559101, номер запису про право власності: 25487815 від 29.03.2018

ВИСТУПИЛИ: Дмитренко С.М., Пилипенко О.В.

УХВАЛИЛИ:

42.1. Погодити дане питання строком на 5 років.

_____ голова постійної комісії

_____ секретар постійної комісії

- 42.2. Ініціювати розгляд даного питання на сесії Сумської міської ради.
 42.3. Рекомендувати Департаменту забезпечення ресурсних платежів Сумської міської ради (Клименко Ю.М.):
 42.3.1. Підготувати відповідний проєкт рішення.
 42.3.2. Винести даний проєкт рішення на розгляд сесії Сумської міської ради.
 42.3.3. Виступити доповідачем на пленарному засіданні ради з даного питання (у разі необхідності).
 42.4. Рекомендувати Сумській міській раді підтримати даний проєкт рішення.

ГОЛОСУВАЛИ: «За» – 6 (шість)

Джарішнелов О.В., Дмитренко С.М.,
 Зюзь Є.О., Левченко О.О.,
 Соколов О.О., Хандурін Д.В.

«Проти» – 0 (нуль);

«Утримався» – 0 (нуль)

Рішення прийнято

43. СЛУХАЛИ: Про припинення та перехід права користування земельною ділянкою за адресою: м. Суми, проспект Михайла Лушпи, 31 в, а саме:

СПИСОК

громадян, право користування земельними ділянками яким припиняється

№ з/п	Прізвище, ім'я, по батькові фізичної особи	Адреса земельної ділянки, кадастровий номер	Розмір земельної ділянки, га	Підстава
1	2	3	4	5
1.	Шевчун Юрій Олександрович, Вінніченко Андрій Федорович	проспект Михайла Лушпи, 31 в 5910136300:01:003: 0050	0,0447	Договір про поділ нерухомого майна від 16.01.2020, посвідчений, приватним нотаріусом Сумського міського нотаріального округу Дувановою Т.П., рішення Сумської міської ради від 22.07.2020 № 7156 «Про погодження технічної документації із землеустрою щодо поділу земельної ділянки громадянам: Вінніченко Андрію Федоровичу та Шевчун Юрію Олександровичу за адресою: м. Суми, проспект Михайла Лушпи, 31 в» (земельна ділянка з кадастровим номером 5910136300:01:003:0050 площею 0,0447 га поділена на дві земельні ділянки з кадастровими номерами 5910136600:01:003:0055, площею 0,0164 га та 5910136600:01:003:0056, площею 0,0283 га)

СПИСОК

голова постійної комісії


секретар постійної комісії

громадян яким надаються в оренду земельні ділянки

№ з/п	Прізвище, ім'я, по батькові фізичної особи	Категорія та функціональне призначення земельної ділянки, адреса земельної ділянки, кадастровий номер	Площа, га, строк оренди	Розмір орендної плати в рік за землю у відсотках до грошової оцінки земельної ділянки	Підстава
1	2	3	4	5	7
1.	Шевчун Юрій Олександрович	Землі житлової та громадської забудови, під розміщеними приміщеннями магазинів, проспект Михайла Лушпи, 31 в 5910136300:01:003:0055	0,0164 10 років	4,0	Витяг з Державного реєстру речових прав на нерухоме майно про реєстрацію права власності, індексний номер витягу: 197850193 від 28.01.2020, реєстраційний номер об'єкта нерухомого майна: 2016571359101, номер запису про право власності: 35209126 від 24.01.2020
2.	Вінніченко Андрій Федорович	Землі житлової та громадської забудови, під розміщеними приміщеннями магазинів, проспект Михайла Лушпи, 31 в 5910136300:01:003:0056	49/100 від 0,0283 10 років	4,0	Витяг з Державного реєстру речових прав на нерухоме майно про реєстрацію права власності, індексний номер витягу: 197856921 від 28.01.2020, реєстраційний номер об'єкта нерухомого майна: 2016619259101, номер запису про право власності: 35209844 від 24.01.2020



голова постійної комісії



секретар постійної комісії

3.	Шевчун Юрій Олександрович	Землі житлової та громадської забудови, під розміщеними приміщеннями магазинів, проспект Михайла Лушпи, 31 в 5910136300:01:003:0056	51/100 від 0,0283 10 років	4,0	Витяг з Державного реєстру речових прав на нерухоме майно про реєстрацію права власності, індексний номер витягу: 197852887 від 28.01.2020, реєстраційний номер об'єкта нерухомого майна: 201658859101, номер запису про право власності: 35209410 від 24.01.2020
----	---------------------------------	--	----------------------------------	-----	---

ВИСТУПИЛИ: Дмитренко С.М., Пилипенко О.В.

УХВАЛИЛИ:

43.1. Погодити дане питання **строком на 5 років.**

43.2. Ініціювати розгляд даного питання на сесії Сумської міської ради.

43.3. Рекомендувати Департаменту забезпечення ресурсних платежів Сумської міської ради (Клименко Ю.М.):

43.3.1. Підготувати відповідний проєкт рішення.

43.3.2. Винести даний проєкт рішення на розгляд сесії Сумської міської ради.

43.3.3. Виступити доповідачем на пленарному засіданні ради з даного питання (у разі необхідності).

43.4. Рекомендувати Сумській міській раді підтримати даний проєкт рішення.

ГОЛОСУВАЛИ: «За» – 5 (п'ять)

Джарішнелов О.В., Дмитренко С.М.,
Зюзь Є.О., Соколов О.О., Хандурін Д.В.

«Проти» – 0 (нуль);

«Утримався» – 1 (один)

Левченко О.О.

Рішення прийнято

44. СЛУХАЛИ: Про надання РЕЛІГІЙНІЙ ОРГАНІЗАЦІЇ «РЕЛІГІЙНЕ УПРАВЛІННЯ «ЦЕНТРАЛЬНА КОНФЕРЕНЦІЯ ЦЕРКВИ АДВЕНТИСТІВ СЬОМОГО ДНЯ В УКРАЇНІ» дозволу на розроблення проєкту землеустрою щодо відведення земельної ділянки площею 0,0977 га за адресою: м. Суми, вул. Романа Атаманюка, 9, кадастровий номер 5910136600:05:006:0043 у зв'язку зі зміною її цільового призначення із земель житлової та громадської забудови; для будівництва та обслуговування інших будівель громадської забудови (код КВЦПЗ-03.14) на житлової та громадської забудови; для будівництва та обслуговування будівель громадських та релігійних організацій (код КВЦПЗ-03.04), яка перебуває у користуванні РЕЛІГІЙНОЇ ОРГАНІЗАЦІЇ «РЕЛІГІЙНЕ УПРАВЛІННЯ «ЦЕНТРАЛЬНА КОНФЕРЕНЦІЯ ЦЕРКВИ АДВЕНТИСТІВ СЬОМОГО ДНЯ В УКРАЇНІ» на підставі договору оренди земельної ділянки, укладеного 10 грудня 2013 року, додаткової угоди до договору оренди земельної ділянки від 29 жовтня 2018 року та договору

_____ голова постійної комісії

_____ секретар постійної комісії

про внесення змін до договору оренди земельної ділянки від 06 червня 2019 року (номер запису про інше речове право: 4612503 від 07 лютого 2014 року). (дата реєстрації заяви 31.07.2020).

ВИСТУПИЛИ: Дмитренко С.М., Васильченко А.О.

УХВАЛИЛИ:

44.1. Погодити дане питання.

44.2. Ініціювати розгляд даного питання на сесії Сумської міської ради.

44.3. Рекомендувати Департаменту забезпечення ресурсних платежів Сумської міської ради (Клименко Ю.М.):

44.3.1. Підготувати відповідний проєкт рішення.

44.3.2. Винести даний проєкт рішення на розгляд сесії Сумської міської ради.

44.3.3. Виступити доповідачем на пленарному засіданні ради з даного питання (у разі необхідності).

44.4. Рекомендувати Сумській міській раді підтримати даний проєкт рішення.

ГОЛОСУВАЛИ: «За» – 4 (чотири)

Дмитренко С.М., Левченко О.О.

Соколов О.О., Хандурін Д.В.

«Проти» – 0 (нуль);

«Утримався» – 2 (два)

Джарішнелов О.В., Зюзь Є.О.

Рішення Не прийнято

45. СЛУХАЛИ: Про поновлення/відмову у поновленні договору оренди земельної ділянки, укладеного з Товариством з обмеженою відповідальністю фірмою «Корал» за адресою: м. Суми, вул. Чернігівська, 5/1, а саме:

Редакція 1

(Дата реєстрації заяви 31.08.2020) **Поновити** договір оренди земельної ділянки, укладений з Товариством з обмеженою відповідальністю фірмою «Корал» (23291997) за адресою: м. Суми, вул. Чернігівська, 5/1, площею 0,1168 га, кадастровий номер 5910136600:11:003:0012, строком на 10, дата до якої діє попередній договір оренди земельної ділянки 28 вересня 2020 року, категорія та функціональне призначення земельної ділянки: землі житлової та громадської забудови, під розташування торгівельної зони по продажу автозапчастин та непродовольчих товарів. Встановити орендну плату у розмірі 4 % від нормативної грошової оцінки землі.

Редакція 2

Відмовити Товариству з обмеженою відповідальністю фірмі «Корал» за адресою: м. Суми, вул. Чернігівська, 5/1, площею 0,1168 га, кадастровий номер 5910136600:11:003:0012, укладеного 24 жовтня 2005 року (договір зареєстрований у Сумському міському реєстраційному відділенні Сумської регіональної філії Державного підприємства «Центр Державного земельного кадастру при Державному комітеті України по земельних ресурсах», про що у Державному реєстрі земель вчинено запис від 05 грудня 2005 року за № 040561200229), категорія та функціональне призначення земельної ділянки: землі житлової та громадської забудови, під розташування торгівельної зони по продажу автозапчастин та непродовольчих товарів, у зв'язку з

невідповідністю місця розташування земельної ділянки містобудівній документації та закінченням строку дії договору оренди земельної ділянки.

ВИСТУПИЛИ: Дмитренко С.М., Стегній А.В., Кривцов А.В.

УХВАЛИЛИ:

45.1. Погодити дане питання **в редакції 1** (поновити договір оренди земельної ділянки, укладений з Товариством з обмеженою відповідальністю фірмою «Корал» за адресою: м. Суми, вул. Чернігівська, 5/1, площею 0,1168 га, кадастровий номер 5910136600:11:003:0012, **строком на 5 років**, дата до якої діє попередній договір оренди земельної ділянки 28 вересня 2020 року, категорія та функціональне призначення земельної ділянки: землі житлової та громадської забудови, під розташування торгівельної зони по продажу автозапчастин та непродовольчих товарів. Встановити орендну плату у розмірі 4 % від нормативної грошової оцінки землі.

45.2. Ініціювати розгляд даного питання на сесії Сумської міської ради.

45.3. Рекомендувати Департаменту забезпечення ресурсних платежів Сумської міської ради (Клименко Ю.М.):

45.3.1. Підготувати відповідний проект рішення.

45.3.2. Винести даний проект рішення на розгляд сесії Сумської міської ради.

45.3.3. Виступити доповідачем на пленарному засіданні ради з даного питання (у разі необхідності).

45.4. Рекомендувати Сумській міській раді підтримати даний проект рішення.

ГОЛОСУВАЛИ: «За» – 6 (шість)

Джарішнелов О.В., Дмитренко С.М.,

Зюзь Є.О., Левченко О.О.,

Соколов О.О., Хандурін Д.В.

«Проти» – 0 (нуль);

«Утримався» – 0 (нуль)

Рішення прийнято

46. СЛУХАЛИ: Про відмову Комлик Олегу Васильовичу у затвердженні проекту землеустрою щодо відведення земельної ділянки та наданні їй у користування на праві земельного сервітуту за адресою: м. Суми, вул. 1-ша Набережна р. Стрілка, біля буд. № 26, площею 0,0217 га, кадастровий номер 5910136600:21:011:0046, категорія, цільове та функціональне призначення земельної ділянки: землі житлової та громадської забудови; землі загального користування (код КВЦПЗ-18.00), для права проїзду на транспортному засобі по наявному шляху у зв'язку з невідповідністю його положень вимогам законів та прийнятих відповідно до них нормативно-правових актів, а саме: відсутністю документа, який би підтверджував погодження даного проекту землеустрою щодо відведення земельної ділянки структурним підрозділом районної державної адміністрації у сфері містобудування та архітектури. (дата реєстрації заяви 16.01.2021).

ВИСТУПИЛИ: Дмитренко С.М., Стегній А.В., Васильченко А.О., Левченко О.О.

Депутат Левченко О.О. запропонував перенести розгляд даного питання на наступне засідання постійної комісії.

_____ голова постійної комісії

_____ секретар постійної комісії

УХВАЛИЛИ: Перенести розгляд даного питання на наступне засідання постійної комісії.

ГОЛОСУВАЛИ: «За» – 6 (шість)

Джарішнелов О.В., Дмитренко С.М.,
Зюзь Є.О., Левченко О.О.,
Соколов О.О., Хандурін Д.В.

«Проти» – 0 (нуль);

«Утримався» – 0 (нуль)

Рішення прийнято

47. СЛУХАЛИ: Про відмову Товариству з обмеженою відповідальністю «Топтехпостач» у наданні згоди на розроблення технічної документації із землеустрою щодо поділу земельної ділянки за адресою: м. Суми, проспект Курський, 26, площею 1,5816 га, кадастровий номер 5910136600:03:002:0148, яка перебуває у користуванні Товариства з обмеженою відповідальністю «Промтехконсалтінг», у зв'язку з невідповідністю вимогам статті 26 Закону України «Про землеустрій», а саме: відсутністю у заявника права на замовлення технічної документації із землеустрою щодо поділу земельної ділянки. (дата реєстрації заяви 13.01.2021).

ВИСТУПИЛИ: Дмитренко С.М., Васильченко А.О.

УХВАЛИЛИ:

47.1. Погодити дане питання.

47.2. Ініціювати розгляд даного питання на сесії Сумської міської ради.

47.3. Рекомендувати Департаменту забезпечення ресурсних платежів Сумської міської ради (Клименко Ю.М.):

47.3.1. Підготувати відповідний проєкт рішення.

47.3.2. Винести даний проєкт рішення на розгляд сесії Сумської міської ради.

47.3.3. Виступити доповідачем на пленарному засіданні ради з даного питання (у разі необхідності).

47.4. Рекомендувати Сумській міській раді підтримати даний проєкт рішення.

ГОЛОСУВАЛИ: «За» – 6 (шість)

Джарішнелов О.В., Дмитренко С.М.,
Зюзь Є.О., Левченко О.О.,
Соколов О.О., Хандурін Д.В.

«Проти» – 0 (нуль);

«Утримався» – 0 (нуль)

Рішення прийнято

48. СЛУХАЛИ: Про внесення змін до рішення Стецьківської сільської ради від 15 жовтня 2020 року «Про надання в оренду земельної ділянки для ведення товарного сільськогосподарського виробництва (під господарськими будівлями і дворами).», а саме:

1. Унести зміни до рішення Стецьківської сільської ради від 15 жовтня 2020 року «Про надання в оренду земельної ділянки для ведення товарного сільськогосподарського виробництва (під господарськими будівлями і дворами).», виклавши його в наступній редакції:

_____ голова постійної комісії

_____ секретар постійної комісії

- «1. Надати в оренду Товариству з обмеженою відповідальністю «АВІС-УКРАЇНА» земельну ділянку колективної власності для ведення товарного сільськогосподарського виробництва (під господарськими будівлями та дворами) площею – 2,7513 га, кадастровий номер – 5924787100:07:007:0024, строком на 7 років, яка розташована на території Стецьківської сільської ради (за межами населених пунктів) Сумського району, Сумської області.

2. Встановити орендну плату за вищевказану земельну ділянку у розмірі 12 % від нормативної грошової оцінки земельної ділянки на відповідній території.

3. Товариству з обмеженою відповідальністю «АВІС-УКРАЇНА» звернутися до Департаменту забезпечення ресурсних платежів Сумської міської ради (Клименко Ю.М.) для укладання договору оренди земельної ділянки.».

- пункти 3.1, 3.2 та 4 даного рішення виключити.

2. Після укладання договору оренди земельної ділянки, Товариству з обмеженою відповідальністю «АВІС-УКРАЇНА» провести інвентаризацію земельної ділянки шляхом розроблення технічної документації із землеустрою щодо інвентаризації земельної ділянки колективної власності для ведення товарного сільськогосподарського виробництва (під господарськими будівлями і дворами) площею – 2,7513 га, кадастровий номер – 5924787100:07:007:0024, яка розташована на території Стецьківської сільської ради (за межами населених пунктів) Сумського району, Сумської області.

ПОРІВНЯЛЬНА ТАБЛИЦЯ

до проєкту рішення Сумської міської ради

«Про внесення змін до рішення Стецьківської сільської ради від 15 жовтня 2020 року «Про надання в оренду земельної ділянки для ведення товарного сільськогосподарського виробництва (під господарськими будівлями і дворами).»

Текст чинного рішення	Текст рішення, що змінюється
<p>1. Укласти договір оренди з ТОВ «АВІС-УКРАЇНА» на земельну ділянку колективної власності для ведення товарного сільськогосподарського виробництва (під господарськими будівлями і дворами) площею – 2,7513 га, кадастровий номер 5924787100:07:007:0024, яка розташована на території Стецьківської сільської ради (за межами населених пунктів) Сумського району, Сумської області.</p> <p>2. Встановити орендну плату за вищевказані земельні ділянки у розмірі 12 % від нормативної грошової оцінки земельної ділянки на відповідній території.</p> <p>3. Доручити сільському голові Верніченко І.М. укласти з ТОВ «АВІС-УКРАЇНА» договір оренди на земельну ділянку колективної власності, товарного сільськогосподарського призначення (під господарськими будівлями і дворами) -</p>	<p>1. Надати в оренду Товариству з обмеженою відповідальністю «АВІС-УКРАЇНА» земельну ділянку колективної власності для ведення товарного сільськогосподарського виробництва (під господарськими будівлями та дворами) площею – 2,7513 га, кадастровий номер – 5924787100:07:007:0024, строком на 7 років, яка розташована на території Стецьківської сільської ради (за межами населених пунктів) Сумського району, Сумської області.</p> <p>2. Встановити орендну плату за вищевказану земельну ділянку у розмірі 12 % від нормативної грошової оцінки земельної ділянки на відповідній території.</p> <p>3. Товариству з обмеженою відповідальністю «АВІС-УКРАЇНА» звернутися до Департаменту забезпечення ресурсних платежів Сумської міської ради (Клименко Ю.М.) для укладання договору</p>

голова постійної комісії

секретар постійної комісії

площею – 2,7513 га, кадастровий номер 5924787100:07:007:0024, яка розташована на території Стецьківської сільської ради (за межами населених пунктів) Сумського району, Сумської області.

3.1. Орендарю виконувати обов'язки землекористувача відповідно до вимог ст. 96 Земельного кодексу України.

3.2. Орендарю укласти та зареєструвати договір оренди на земельну ділянку відповідно до вимог чинного законодавства.

4. Контроль за виконання даного рішення покласти на постійну комісію Стецьківської сільської ради з питань земельних відносин, раціонального використання землі та охорони навколишнього середовища.

оренди земельної ділянки.

ВИСТУПИЛИ: Дмитренко С.М., Стегній А.В., Левченко О.О.

УХВАЛИЛИ:

48.1. Погодити дане питання.

48.2. Ініціювати розгляд даного питання на сесії Сумської міської ради.

48.3. Рекомендувати Департаменту забезпечення ресурсних платежів Сумської міської ради (Клименко Ю.М.):

48.3.1. Підготувати відповідний проект рішення.

48.3.2. Винести даний проект рішення на розгляд сесії Сумської міської ради.

48.3.3. Виступити доповідачем на пленарному засіданні ради з даного питання (у разі необхідності).

48.4. Рекомендувати Сумській міській раді підтримати даний проект рішення.

ГОЛОСУВАЛИ: «За» – 6 (шість)

Джарішнелов О.В., Дмитренко С.М.,

Зюзь Є.О., Левченко О.О.,

Соколов О.О., Хандурін Д.В.

«Проти» – 0 (нуль);

«Утримався» – 0 (нуль)

Рішення прийнято

49. СЛУХАЛИ: (Дата реєстрації заяви 25.11.2020) Про відмову фізичній особі-підприємцю Колеснікову Юрію Сергійовичу у поновленні договору оренди земельної ділянки за адресою: м. Суми, вул. Харківська, 47, площею 0,0026 га, кадастровий номер 5910136300:06:019:0050, укладеного від 10 березня 2016 року, (номер запису про інше речове право: 14441165 від 29 квітня 2016 року). Категорія та функціональне призначення земельної ділянки: землі житлової та громадської забудови, під розміщенням міні-магазину, у зв'язку з невідповідністю місця розташування земельної ділянки містобудівній документації та закінченням строку дії договору оренди земельної ділянки.

ВИСТУПИЛИ: Дмитренко С.М.

УХВАЛИЛИ:

49.1. Погодити дане питання.

_____ голова постійної комісії

_____ секретар постійної комісії

- 49.2. Ініціювати розгляд даного питання на сесії Сумської міської ради.
- 49.3. Рекомендувати Департаменту забезпечення ресурсних платежів Сумської міської ради (Клименко Ю.М.):
- 49.3.1. Підготувати відповідний проєкт рішення.
- 49.3.2. Винести даний проєкт рішення на розгляд сесії Сумської міської ради.
- 49.3.3. Виступити доповідачем на пленарному засіданні ради з даного питання (у разі необхідності).
- 49.4. Рекомендувати Сумській міській раді підтримати даний проєкт рішення.

ГОЛОСУВАЛИ: «За» – 6 (шість)

Джарішнелов О.В., Дмитренко С.М.,

Зюзь Є.О., Левченко О.О.,

Соколов О.О., Хандурін Д.В.

«Проти» – 0 (нуль);

«Утримався» – 0 (нуль)

Рішення прийнято

50. СЛУХАЛИ: Про внесення змін до рішення Сумської міської ради від 25 січня 2017 року № 1696-МР «Про надання дозволу на розроблення проєктів землеустрою щодо відведення земельних ділянок», стосовно надання дозволу не розроблення проєкту землеустрою фізичній особі-підприємцю Сороці Петру Миколайовичу за адресою: м. Суми, вул. Івана Кавалерідзе, 17, категорія та функціональне призначення земельної ділянки: землі житлової та громадської забудови, під офісним приміщенням, а саме: в графі 3 пункту 1 замість букв, знаків та цифр «вул. Івана Кавалерідзе, 17» записати букви, знаки та цифри «вул. Івана Кавалерідзе, 17/1», у зв'язку зі зверненням фізичної особи-підприємця Сороки Петра Миколайовича.

ВИСТУПИЛИ: Дмитренко С.М., Васильченко А.О.

УХВАЛИЛИ:

50.1. Погодити дане питання.

50.2. Ініціювати розгляд даного питання на сесії Сумської міської ради.

50.3. Рекомендувати Департаменту забезпечення ресурсних платежів Сумської міської ради (Клименко Ю.М.):

50.3.1. Підготувати відповідний проєкт рішення.

50.3.2. Винести даний проєкт рішення на розгляд сесії Сумської міської ради.

50.3.3. Виступити доповідачем на пленарному засіданні ради з даного питання (у разі необхідності).

50.4. Рекомендувати Сумській міській раді підтримати даний проєкт рішення.

ГОЛОСУВАЛИ: «За» – 6 (шість)

Джарішнелов О.В., Дмитренко С.М.,

Зюзь Є.О., Левченко О.О.,

Соколов О.О., Хандурін Д.В.

«Проти» – 0 (нуль);

«Утримався» – 0 (нуль)

Рішення прийнято

51. СЛУХАЛИ: Про надання в оренду земельної ділянки Красновій Інні Миколаївні за адресою: м. Суми, вул. Тополянська, 18, площею 0,1508 га, а саме:

№ з/п	Прізвище, ім'я, по батькові фізичної особи	Функціональне призначення земельної ділянки, адреса земельної ділянки, кадастровий номер	Площа, га, строк користування	Категорія земельної ділянки	Розмір орендної плати в рік за землю у відсотках до грошової оцінки земельної ділянки
1	2	3	4	5	6
1.	Краснова Інна Миколаївна	Під розміщеним гаражем та столярною майстернею, вул. Тополянська, 18 5910136600:06:004:0424 (номер запису про право власності в Державному реєстрі речових прав на нерухоме майно: 38249073 від 18.09.2020)	0,1508 10 років	Землі промисловості, транспорту, зв'язку, енергетики, оборони та іншого призначення	3,0

ВИСТУПИЛИ: Дмитренко С.М., Васильченко А.О.

УХВАЛИЛИ:

51.1. Погодити дане питання **строком на 5 років.**

51.2. Ініціювати розгляд даного питання на сесії Сумської міської ради.

51.3. Рекомендувати Департаменту забезпечення ресурсних платежів Сумської міської ради (Клименко Ю.М.):

51.3.1. Підготувати відповідний проєкт рішення.

51.3.2. Винести даний проєкт рішення на розгляд сесії Сумської міської ради.

51.3.3. Виступити доповідачем на пленарному засіданні ради з даного питання (у разі необхідності).

51.4. Рекомендувати Сумській міській раді підтримати даний проєкт рішення.

ГОЛОСУВАЛИ: «За» – 6 (шість)

Джарішнелов О.В., Дмитренко С.М.,

Зюзь Є.О., Левченко О.О.,

Соколов О.О., Хандурін Д.В.

«Проти» – 0 (нуль);

«Утримався» – 0 (нуль)

Рішення прийнято

52. СЛУХАЛИ: Про надання в оренду Товариству з обмеженою відповідальністю «Укрторгзапчастини» земельної ділянки за адресою: м. Суми, вул. Робітнича, 82/1, а саме:

1. Затвердити проєкт землеустрою щодо відведення земельної ділянки, надати в оренду земельну ділянку згідно з додатком та встановити оренду плату в розмірі відсотку від нормативної грошової оцінки земельної ділянки, зазначеного в графі 7 додатку.

2. Товариству з обмеженою відповідальністю «Укрторгзапчастини» в місячний термін після прийняття даного рішення звернутися до Департаменту забезпечення ресурсних платежів Сумської міської ради (Клименко Ю.М.) для укладання договору оренди земельної ділянки.

_____ голова постійної комісії

_____ секретар постійної комісії

№ з/п	Назва підприємства, установи, організації	Функціональне призначення земельної ділянки, адреса земельної ділянки, кадастровий номер	Площа, га, строк користування	Категорія земельної ділянки	Код КВЦПЗ	Розмір орендної плати в рік за землю у відсотках до грошової оцінки земельної ділянки
1	2	3	4	5	6	7
1.	Товариство з обмеженою відповідальністю «Укрторгзапчастини»	Під розміщення складу-магазину, вул. Робітничка, 82/1 5910136600:21:005:0003 (договір оренди ДЗРП-0283 нерухомого комунального майна від 23 вересня 2019 року (зі змінами від 13 січня 2021 року, площа приміщення-27,4 кв.м.)	0,0399 10 років	Землі житлової та громадської забудови	03.07	4,0

ВИСТУПИЛИ: Дмитренко С.М.

УХВАЛИЛИ:

52.1. Погодити дане питання **строком на 5 років.**

52.2. Ініціювати розгляд даного питання на сесії Сумської міської ради.

52.3. Рекомендувати Департаменту забезпечення ресурсних платежів Сумської міської ради (Клименко Ю.М.):

52.3.1. Підготувати відповідний проект рішення.

52.3.2. Винести даний проект рішення на розгляд сесії Сумської міської ради.

52.3.3. Виступити доповідачем на пленарному засіданні ради з даного питання (у разі необхідності).

52.4. Рекомендувати Сумській міській раді підтримати даний проект рішення.

ГОЛОСУВАЛИ: «За» – 2 (два)

Дмитренко С.М., Соколов О.О.

«Проти» – 0 (нуль);

«Утримався» – 4 (чотири)

Джарішнелов О.В., Зюзь Є.О.,

Левченко О.О., Хандурін Д.В.

Рішення Не прийнято

53. СЛУХАЛИ: Про поновлення договору оренди земельної ділянки, укладеного з фізичною особою-підприємцем Стоцьким Михайлом Григоровичем за адресою: м. Суми, вул. Харківська, 58, площею 0,0032 га, а саме:

№ з/п	Прізвище, ім'я, по батькові фізичної особи-підприємця	Функціональне призначення земельної ділянки, адреса земельної ділянки, кадастровий номер	Площа, га, строк користування	Розмір орендної плати в рік за землю у відсотках до грошової оцінки земельної ділянки	Дата до якої діє попередній договір оренди земельної ділянки	Дата реєстрації заяви
1	2	3	4	5	6	7

голова постійної комісії

секретар постійної комісії

1.	Фізична особа-підприємець Стоцький Михайло Григорович	Під розміщеним кіоском по ремонту взуття, вул. Харківська, 58 5910136300:09:001:0039	0,0032 5 років	3,0	25.03. 2021	18.12.20
----	--	---	-------------------	-----	----------------	----------

ВИСТУПИЛИ: Дмитренко С.М., Левченко О.О., Голоп'яров Р.В.

УХВАЛИЛИ:

53.1. Погодити дане питання.

53.2. Ініціювати розгляд даного питання на сесії Сумської міської ради.

53.3. Рекомендувати Департаменту забезпечення ресурсних платежів Сумської міської ради (Клименко Ю.М.):

53.3.1. Підготувати відповідний проєкт рішення.

53.3.2. Винести даний проєкт рішення на розгляд сесії Сумської міської ради.

53.3.3. Виступити доповідачем на пленарному засіданні ради з даного питання (у разі необхідності).

53.4. Рекомендувати Сумській міській раді підтримати даний проєкт рішення.

ГОЛОСУВАЛИ: «За» – 6 (шість)

Джарішнелов О.В., Дмитренко С.М.,
Зюзь Є.О., Левченко О.О.,
Соколов О.О., Хандурін Д.В.

«Проти» – 0 (нуль);

«Утримався» – 0 (нуль)

Рішення прийнято

54. СЛУХАЛИ: Про поновлення договору оренди земельної ділянки, укладеного з Товариством з обмеженою відповідальністю «САЛОН МОД ПЛЮС» за адресою: м. Суми, вул. Горького, 26, площею 5802/10000 від 0,1741 га, а саме:

№ з/п	Назва підприємства, установи, організації	Функціональне призначення земельної ділянки, адреса земельної ділянки, кадастровий номер	Площа, га, строк користування	Розмір орендної плати в рік за землю у відсотках до грошової оцінки земельної ділянки	Строк закінчення попереднього договору оренди земельної ділянки	Дата реєстрації заяви
1	2	3	4	5	6	7
1.	Товариством з обмеженою відповідальністю «САЛОН МОД ПЛЮС»	Під розміщеним підприємством по виготовленню одягу вул. Горького, 26 5910136600:18:004:0018 (свідоцтво на право власності № 59 від 19 серпня 1994 року)	5802/10 000 від 0,1741 10 років	3,0	27.04. 2021	29.01.21

ВИСТУПИЛИ: Дмитренко С.М.

УХВАЛИЛИ:

54.1. Погодити дане питання **строком на 5 років.**

54.2. Ініціювати розгляд даного питання на сесії Сумської міської ради.

_____ голова постійної комісії

_____ секретар постійної комісії

54.3. Рекомендувати Департаменту забезпечення ресурсних платежів Сумської міської ради (Клименко Ю.М.):

54.3.1. Підготувати відповідний проєкт рішення.

54.3.2. Винести даний проєкт рішення на розгляд сесії Сумської міської ради.

54.3.3. Виступити доповідачем на пленарному засіданні ради з даного питання (у разі необхідності).

54.4. Рекомендувати Сумській міській раді підтримати даний проєкт рішення.

ГОЛОСУВАЛИ: «За» – 6 (шість)

Джарішнелов О.В., Дмитренко С.М.,

Зюзь Є.О., Левченко О.О.,

Соколов О.О., Хандурін Д.В.

«Проти» – 0 (нуль);

«Утримався» – 0 (нуль)

Рішення прийнято

55. СЛУХАЛИ: Про поновлення договору оренди земельної ділянки, укладеного з фізичною особою-підприємцем Отич Сергієм Григоровичем за адресою: м. Суми, вул. Героїв Крут, 19.

ВИСТУПИЛИ: Дмитренко С.М., Пилипенко О.В., Васильченко А.О., Левченко О.О., Голопъоров Р.В.

УХВАЛИЛИ: Перенести розгляд даного питання на наступне засідання постійної комісії.

ГОЛОСУВАЛИ: «За» – 6 (шість)

Джарішнелов О.В., Дмитренко С.М.,

Зюзь Є.О., Левченко О.О.,

Соколов О.О., Хандурін Д.В.

«Проти» – 0 (нуль);

«Утримався» – 0 (нуль)

Рішення прийнято

56. СЛУХАЛИ: Про затвердження проєкту землеустрою щодо відведення земельної ділянки та змінити її цільове призначення із земель сільськогосподарського призначення для ведення особистого селянського господарства на землі житлової та громадської забудови для будівництва і обслуговування житлового будинку, господарських будівель і споруд (присадибна ділянка) за адресою: м. Суми, проспект Козацький, 80, площею 0,0822 га, кадастровий номер 5924788700:01:002:0264, яка перебуває у приватній власності Білогубця Василя Степановича на підставі витягу з Державного реєстру речових прав на нерухоме майно про реєстрацію права власності № 224519339 від 18.09.2020, реєстраційний номер об'єкта нерухомого майна 2171131359101.

ВИСТУПИЛИ: Дмитренко С.М., Старинська О.О.

УХВАЛИЛИ:

56.1. Погодити дане питання.

56.2. Ініціювати розгляд даного питання на сесії Сумської міської ради.

56.3. Рекомендувати Департаменту забезпечення ресурсних платежів Сумської міської ради (Клименко Ю.М.):

_____ голова постійної комісії

_____ секретар постійної комісії

- 56.3.1. Підготувати відповідний проєкт рішення.
56.3.2. Винести даний проєкт рішення на розгляд сесії Сумської міської ради.
56.3.3. Виступити доповідачем на пленарному засіданні ради з даного питання (у разі необхідності).
56.4. Рекомендувати Сумській міській раді підтримати даний проєкт рішення.

ГОЛОСУВАЛИ: «За» – 4 (чотири)

Дмитренко С.М., Зюзь Є.О.,
Соколов О.О., Хандурін Д.В.

«Проти» – 0 (нуль);

«Утримався» – 2 (два)

Джарішнелов О.В., Левченко О.О.

Рішення Не прийнято

57. СЛУХАЛИ: Про затвердження проєкту землеустрою щодо відведення земельної ділянки та надання у власність Косову Володимиру Вячеславовичу земельну ділянку за адресою: м. Суми, Громадська організація «Олдиш-86», садове товариство «Сумиагробуд-1», ділянка № 66, площею 0,0600 га, кадастровий номер 5910136300:16:001:0003. Категорія та цільове призначення земельної ділянки: землі сільськогосподарського призначення, для індивідуального садівництва.

ВИСТУПИЛИ: Дмитренко С.М., Старинська О.О.

УХВАЛИЛИ:

57.1. Погодити дане питання.

57.2. Ініціювати розгляд даного питання на сесії Сумської міської ради.

57.3. Рекомендувати Департаменту забезпечення ресурсних платежів Сумської міської ради (Клименко Ю.М.):

57.3.1. Підготувати відповідний проєкт рішення.

57.3.2. Винести даний проєкт рішення на розгляд сесії Сумської міської ради.

57.3.3. Виступити доповідачем на пленарному засіданні ради з даного питання (у разі необхідності).

57.4. Рекомендувати Сумській міській раді підтримати даний проєкт рішення.

ГОЛОСУВАЛИ: «За» – 6 (шість)

Джарішнелов О.В., Дмитренко С.М.,
Зюзь Є.О., Левченко О.О.,
Соколов О.О., Хандурін Д.В.

«Проти» – 0 (нуль);

«Утримався» – 0 (нуль)

Рішення прийнято

58. СЛУХАЛИ: Про затвердження проєкту землеустрою щодо відведення земельної ділянки та надання у власність Северину Сергію Володимировичу земельної ділянки, площею 0,0523 га, розташовану в межах населеного пункту с. Рибці, 40 Сумського району Сумської області, на території Сумської міської територіальної громади, кадастровий номер 5924787100:12:001:0020. Категорія та цільове призначення земельної ділянки: землі сільськогосподарського призначення, для ведення особистого селянського господарства.

_____ голова постійної комісії

_____ секретар постійної комісії

ВИСТУПИЛИ: Дмитренко С.М., Старинська О.О.

УХВАЛИЛИ:

58.1. Погодити дане питання.

58.2. Ініціювати розгляд даного питання на сесії Сумської міської ради.

58.3. Рекомендувати Департаменту забезпечення ресурсних платежів Сумської міської ради (Клименко Ю.М.):

58.3.1. Підготувати відповідний проєкт рішення.

58.3.2. Винести даний проєкт рішення на розгляд сесії Сумської міської ради.

58.3.3. Виступити доповідачем на пленарному засіданні ради з даного питання (у разі необхідності).

58.4. Рекомендувати Сумській міській раді підтримати даний проєкт рішення.

ГОЛОСУВАЛИ: «За» – 6 (шість)

Джарішнелов О.В., Дмитренко С.М.,

Зюзь Є.О., Левченко О.О.,

Соколов О.О., Хандурін Д.В.

«Проти» – 0 (нуль);

«Утримався» – 0 (нуль)

Рішення прийнято

59. СЛУХАЛИ: Про затвердження проєкту землеустрою щодо відведення земельної ділянки та надати у власність Кіпель Антоніні Миколаївні земельну ділянку площею 0,4460 га, розташовану в межах населеного пункту біля будинку в с. Стецьківка, вул. Горького, 132 Сумського району Сумської області, на території Сумської міської територіальної громади, кадастровий номер 5924787100:01:019:0002. Категорія та цільове призначення земельної ділянки: землі сільськогосподарського призначення, для ведення особистого селянського господарства.

ВИСТУПИЛИ: Дмитренко С.М., Старинська О.О.

УХВАЛИЛИ:

59.1. Погодити дане питання.

59.2. Ініціювати розгляд даного питання на сесії Сумської міської ради.

59.3. Рекомендувати Департаменту забезпечення ресурсних платежів Сумської міської ради (Клименко Ю.М.):

59.3.1. Підготувати відповідний проєкт рішення.

59.3.2. Винести даний проєкт рішення на розгляд сесії Сумської міської ради.

59.3.3. Виступити доповідачем на пленарному засіданні ради з даного питання (у разі необхідності).

59.4. Рекомендувати Сумській міській раді підтримати даний проєкт рішення.

ГОЛОСУВАЛИ: «За» – 6 (шість)

Джарішнелов О.В., Дмитренко С.М.,

Зюзь Є.О., Левченко О.О.,

Соколов О.О., Хандурін Д.В.

«Проти» – 0 (нуль);

«Утримався» – 0 (нуль)

Рішення прийнято