

**60. СЛУХАЛИ:** Про затвердження проекту землеустрою щодо відведення земельної ділянки та надати у власність Заскоці Антону Миколайовичу земельну ділянку розташовану в межах населеного пункту с. Велика Чернеччина, вул. Тімірязєва, 45 Сумського району Сумської області на території Сумської міської територіальної громади, площею 0,1200 га, кадастровий номер 5924782200:01:002:0919. Категорія та цільове призначення земельної ділянки: землі сільськогосподарського призначення, для індивідуального садівництва.

**ВИСТУПИЛИ:** Дмитренко С.М., Старинська О.О.

**УХВАЛИЛИ:**

60.1. Погодити дане питання.

60.2. Ініціювати розгляд даного питання на сесії Сумської міської ради.

60.3. Рекомендувати Департаменту забезпечення ресурсних платежів Сумської міської ради (Клименко Ю.М.):

60.3.1. Підготувати відповідний проект рішення.

60.3.2. Винести даний проект рішення на розгляд сесії Сумської міської ради.

60.3.3. Виступити доповідачем на пленарному засіданні ради з даного питання (у разі необхідності).

60.4. Рекомендувати Сумській міській раді підтримати даний проект рішення.

**ГОЛОСУВАЛИ:** «За» – 5 (п'ять)

Джарішнелов О.В., Дмитренко С.М.,  
Зюзь Є.О., Соколов О.О., Хандурін Д.В.

«Проти» – 0 (нуль);

«Утримався» – 1 (один)

Левченко О.О.

**Рішення прийнято**

**61. СЛУХАЛИ:** Про затвердження проекту землеустрою щодо відведення земельної ділянки та надати у власність Кудрицькому Сергію Миколайовичу земельну ділянку розташовану в межах населеного пункту с. Битиця Сумського району Сумської області, на території Сумської міської територіальної громади, площею 0,1200 га, кадастровий номер 5924781500:08:002:0616. Категорія та цільове призначення земельної ділянки: землі сільськогосподарського призначення, для індивідуального садівництва.

**ВИСТУПИЛИ:** Дмитренко С.М., Старинська О.О.

**УХВАЛИЛИ:**

61.1. Погодити дане питання.

61.2. Ініціювати розгляд даного питання на сесії Сумської міської ради.

61.3. Рекомендувати Департаменту забезпечення ресурсних платежів Сумської міської ради (Клименко Ю.М.):

61.3.1. Підготувати відповідний проект рішення.

61.3.2. Винести даний проект рішення на розгляд сесії Сумської міської ради.

61.3.3. Виступити доповідачем на пленарному засіданні ради з даного питання (у разі необхідності).

61.4. Рекомендувати Сумській міській раді підтримати даний проект рішення.

**ГОЛОСУВАЛИ:** «За» – 5 (п'ять)

Джарішнелов О.В., Дмитренко С.М.,

\_\_\_\_\_ голова постійної комісії

\_\_\_\_\_ секретар постійної комісії



Зюзь Є.О., Соколов О.О., Хандурін Д.В.

«Проти» – 0 (нуль);

«Утримався» – 1 (один)

Левченко О.О.

**Рішення прийнято**

**62. СЛУХАЛИ:** Про затвердження проекту землеустрою щодо відведення земельної ділянки та надати у власність Ткаченку Юрію Юрійовичу земельну ділянку розташовану в межах населеного пункту с. Липняк, вул. Гагаріна, 1а Сумського району Сумської області, на території Сумської міської територіальної громади, площею 0,2500 га, кадастровий номер 5924782200:04:004:0399. Категорія та цільове призначення земельної ділянки: землі сільськогосподарського призначення, для ведення особистого селянського господарства.

**ВИСТУПИЛИ:** Дмитренко С.М., Старинська О.О.

**УХВАЛИЛИ:**

62.1. Погодити дане питання.

62.2. Ініціювати розгляд даного питання на сесії Сумської міської ради.

62.3. Рекомендувати Департаменту забезпечення ресурсних платежів Сумської міської ради (Клименко Ю.М.):

62.3.1. Підготувати відповідний проект рішення.

62.3.2. Винести даний проект рішення на розгляд сесії Сумської міської ради.

62.3.3. Виступити доповідачем на пленарному засіданні ради з даного питання (у разі необхідності).

62.4. Рекомендувати Сумській міській раді підтримати даний проект рішення.

**ГОЛОСУВАЛИ:** «За» – 5 (п'ять)

Джарішнелов О.В., Дмитренко С.М.,  
Зюзь Є.О., Соколов О.О., Хандурін Д.В.

«Проти» – 0 (нуль);

«Утримався» – 1 (один)

Левченко О.О.

**Рішення прийнято**

**63. СЛУХАЛИ:** Про затвердження проекту землеустрою щодо відведення земельної ділянки та надати у власність Пхенді Дар'ї Олександрівні земельної ділянки площею 2,0000 га, розташованої в с. Стецьківка, вул. Сумська Сумського району Сумської області, на території Сумської міської територіальної громади, кадастровий номер 5924787100:01:038:0011. Категорія та цільове призначення земельної ділянки: землі сільськогосподарського призначення, для ведення особистого селянського господарства.

**ВИСТУПИЛИ:** Дмитренко С.М., Старинська О.О.

**УХВАЛИЛИ:** Перенести розгляд даного питання на наступне засідання постійної комісії.

**ГОЛОСУВАЛИ:** «За» – 6 (шість)

Джарішнелов О.В., Дмитренко С.М.,

Зюзь Є.О., Левченко О.О.,

Соколов О.О., Хандурін Д.В.

«Проти» – 0 (нуль);

  
голова постійної комісії

  
секретар постійної комісії



«Утримався» – 0 (нуль)

**Рішення прийнято**

**64. СЛУХАЛИ:** Про затвердження проекту землеустрою щодо відведення земельної ділянки, змінити її цільове призначення із земель сільськогосподарського призначення «для ведення особистого селянського господарства» на землі житлової та громадської забудови «для будівництва і обслуговування житлового будинку, господарських будівель і споруд (присадибна ділянка)» за адресою: м. Суми, с. Велика Чернеччина, вул. Миропільська, 49, Сумського району, Сумської області, Сумської міської територіальної громади, кадастровий номер 5924782200:01:002:0867, площею 0,1444 га, яка перебуває в приватній власності Андрюшенка Олексія Віталійовича на підставі витягу з Державного реєстру речових прав на нерухоме майно про реєстрацію права власності № 181839090 від 20.09.2019, реєстраційний номер об'єкта нерухомого майна 204697159247.

**ВИСТУПИЛИ:** Дмитренко С.М., Старинська О.О.

**УХВАЛИЛИ:**

64.1. Погодити дане питання.

64.2. Ініціювати розгляд даного питання на сесії Сумської міської ради.

64.3. Рекомендувати Департаменту забезпечення ресурсних платежів Сумської міської ради (Клименко Ю.М.):

64.3.1. Підготувати відповідний проект рішення.

64.3.2. Винести даний проект рішення на розгляд сесії Сумської міської ради.

64.3.3. Виступити доповідачем на пленарному засіданні ради з даного питання (у разі необхідності).

64.4. Рекомендувати Сумській міській раді підтримати даний проект рішення.

**ГОЛОСУВАЛИ:** «За» – 6 (шість)

Джарішнелов О.В., Дмитренко С.М.,

Зюзь Є.О., Левченко О.О.,

Соколов О.О., Хандурін Д.В.

«Проти» – 0 (нуль);

«Утримався» – 0 (нуль)

**Рішення прийнято**

**65. СЛУХАЛИ:** Про припинення Приватному акціонерному товариству «Запорізький автомобілебудівний завод» права постійного користування земельною ділянкою за адресою: м. Суми, вул. Кооперативна, 21, кадастровий номер 5910136300:02:001:0021, площею 0,2197 га, категорія та цільове призначення земельної ділянки: землі житлової та громадської забудови для будівництва та обслуговування будівель торгівлі, яка перебуває в постійному користуванні на підставі державного акта на право постійного користування землею серія П-СМ № 002064, зареєстрованого в Книзі записів державних актів на право постійного користування землею 10.04.2000 за № 213 та зарахувати її до земель запасу Сумської міської територіальної громади.

**ВИСТУПИЛИ:** Дмитренко С.М., Стегній А.В., Старинська О.О., Джарішнелов О.В., Левченко О.О.

**УХВАЛИЛИ:**

\_\_\_\_\_ голова постійної комісії

\_\_\_\_\_ секретар постійної комісії



- 65.1. Погодити дане питання.
- 65.2. Ініціювати розгляд даного питання на сесії Сумської міської ради.
- 65.3. Рекомендувати Департаменту забезпечення ресурсних платежів Сумської міської ради (Клименко Ю.М.):
- 65.3.1. Підготувати відповідний проєкт рішення.
- 65.3.2. Винести даний проєкт рішення на розгляд сесії Сумської міської ради.
- 65.3.3. Виступити доповідачем на пленарному засіданні ради з даного питання (у разі необхідності).
- 65.4. Рекомендувати Сумській міській раді підтримати даний проєкт рішення.

**ГОЛОСУВАЛИ:** «За» – 0 (нуль)

«Проти» – 0 (нуль);

«Утримався» – 6 (шість)

Джарішнелов О.В., Дмитренко С.М.,

Зюзь Є.О., Левченко О.О.,

Соколов О.О., Хандурін Д.В.

**Рішення НЕ прийнято**

**66. СЛУХАЛИ:** Про надання Томишинець Марії Володимирівні дозволу на розроблення технічної документації із землеустрою щодо встановлення (відновлення) меж земельної ділянки в натурі (на місцевості) для подальшої передачі у власність земельної ділянки за адресою: м. Суми, вул. Виноградна, 10 площею 0,0828 га, кадастровий номер 5910136600:02:001:0085. Категорія та цільове призначення земельної ділянки: землі житлової та громадської забудови Сумської міської ради для будівництва і обслуговування жилого будинку, господарських будівель і споруд (присадибна ділянка).

**ВИСТУПИЛИ:** Дмитренко С.М., Старинська О.О.

**УХВАЛИЛИ:**

66.1. Погодити дане питання.

66.2. Ініціювати розгляд даного питання на сесії Сумської міської ради.

66.3. Рекомендувати Департаменту забезпечення ресурсних платежів Сумської міської ради (Клименко Ю.М.):

66.3.1. Підготувати відповідний проєкт рішення.

66.3.2. Винести даний проєкт рішення на розгляд сесії Сумської міської ради.

66.3.3. Виступити доповідачем на пленарному засіданні ради з даного питання (у разі необхідності).

66.4. Рекомендувати Сумській міській раді підтримати даний проєкт рішення.

**ГОЛОСУВАЛИ:** «За» – 0 (нуль)

«Проти» – 0 (нуль);

«Утримався» – 6 (шість)

Джарішнелов О.В., Дмитренко С.М.,

Зюзь Є.О., Левченко О.О.,

Соколов О.О., Хандурін Д.В.

**Рішення НЕ прийнято**

**67. СЛУХАЛИ:** Про надання/відмову Дябелку Олексію Івановичу у наданні дозволу на розроблення проєкту землеустрою щодо відведення земельної ділянки в оренду за адресою: м. Суми, вул. Ювілейна, буд. № 121, а саме:

\_\_\_\_\_ голова постійної комісії

\_\_\_\_\_ секретар постійної комісії



## Редакція 1

1. **Надати** Дябелку Олексію Івановичу дозвіл розроблення проекту землеустрою щодо відведення земельної ділянки в оренду за адресою: м. Суми, вул. Ювілейна, буд. № 121, орієнтовною площею до 0,1000 га для будівництва і обслуговування житлового будинку, господарських будівель і споруд (присадибна ділянка).

2. При розробленні проекту землеустрою щодо відведення земельної ділянки врахувати єдині умови і обмеження забудови земельної ділянки (проектне обґрунтування).

## Радакція 2

**Відмовити** Дябелку Олексію Івановичу у наданні дозволу на розроблення проекту землеустрою щодо відведення земельної ділянки в оренду за адресою: м. Суми, вул. Ювілейна, буд. № 121, орієнтовною площею 0,1000 га для будівництва і обслуговування житлового будинку, господарських будівель і споруд (присадибна ділянка) у зв'язку з невідповідністю місця розташування земельної ділянки вимогам нормативно-правових актів, а саме: відсутністю розробленого та затвердженого в порядку, визначеному чинним законодавством детального плану території.

**ВИСТУПИЛИ:** Дмитренко С.М., Старинська О.О.

### УХВАЛИЛИ:

67.1. Погодити дане питання **в редакції 1.**

67.2. Ініціювати розгляд даного питання на сесії Сумської міської ради.

67.3. Рекомендувати Департаменту забезпечення ресурсних платежів Сумської міської ради (Клименко Ю.М.):

67.3.1. Підготувати відповідний проект рішення.

67.3.2. Винести даний проект рішення на розгляд сесії Сумської міської ради.

67.3.3. Виступити доповідачем на пленарному засіданні ради з даного питання (у разі необхідності).

67.4. Рекомендувати Сумській міській раді підтримати даний проект рішення.

**ГОЛОСУВАЛИ:** «За» – 2 (два)

Дмитренко С.М., Соколов О.О.

«Проти» – 0 (нуль);

«Утримався» – 4 (чотири)

Джарішнелов О.В., Зюзь Є.О.,

Левченко О.О., Хандурін Д.В.

**Рішення НЕ прийнято**

### УХВАЛИЛИ:

67.1. Погодити дане питання **в редакції 2.**

67.2. Ініціювати розгляд даного питання на сесії Сумської міської ради.

67.3. Рекомендувати Департаменту забезпечення ресурсних платежів Сумської міської ради (Клименко Ю.М.):

67.3.1. Підготувати відповідний проект рішення.

67.3.2. Винести даний проект рішення на розгляд сесії Сумської міської ради.

67.3.3. Виступити доповідачем на пленарному засіданні ради з даного питання (у разі необхідності).

67.4. Рекомендувати Сумській міській раді підтримати даний проект рішення.

\_\_\_\_\_ голова постійної комісії

\_\_\_\_\_ секретар постійної комісії



**ГОЛОСУВАЛИ:** «За» – 0 (нуль)

«Проти» – 0 (нуль);

«Утримався» – 6 (шість)

Джарішнелов О.В., Дмитренко С.М.,

Зюзь Є.О., Левченко О.О.,

Соколов О.О., Хандурін Д.В.

**Рішення НЕ прийнято**

**68. СЛУХАЛИ:** Про надання Оксантиюку Олексію Олексійовичу дозволу на розроблення проекту землеустрою щодо відведення земельної ділянки у власність для індивідуального садівництва, орієнтовною площею 0,1200 га, яка знаходиться на території Піщанського старостинського округу.

**ВИСТУПИЛИ:** Дмитренко С.М., Левченко О.О.

**УХВАЛИЛИ:**

68.1. Погодити дане питання.

68.2. Ініціювати розгляд даного питання на сесії Сумської міської ради.

68.3. Рекомендувати Департаменту забезпечення ресурсних платежів Сумської міської ради (Клименко Ю.М.):

68.3.1. Підготувати відповідний проєкт рішення.

68.3.2. Винести даний проєкт рішення на розгляд сесії Сумської міської ради.

68.3.3. Виступити доповідачем на пленарному засіданні ради з даного питання (у разі необхідності).

68.4. Рекомендувати Сумській міській раді підтримати даний проєкт рішення.

**ГОЛОСУВАЛИ:** «За» – 0 (нуль)

«Проти» – 0 (нуль);

«Утримався» – 6 (шість)

Джарішнелов О.В., Дмитренко С.М.,

Зюзь Є.О., Левченко О.О.,

Соколов О.О., Хандурін Д.В.

**Рішення НЕ прийнято**

**69. СЛУХАЛИ:** Про погодження комунальному підприємству «Паркінг» Сумської міської ради технічної документації із землеустрою щодо поділу земельної ділянки розташованої за адресою: м. Суми, вул. 1-ша Набережна р. Стрілка, 1а, кадастровий номер 5910136300:02:006:0062, площа 0,2696 га, категорія та функціональне призначення земельної ділянки: землі житлової та громадської забудови для будівництва та обслуговування інших будівель громадської забудови, яка перебуває в постійному користуванні на підставі витягу з Державного реєстру речових прав на нерухоме майно про реєстрацію іншого речового права № 105491151 від 29.11.2017, реєстраційний номер об'єкта нерухомого майна 203772559101 на дві земельні ділянки площами: 0,0100 га та 0,2596 га.

**ВИСТУПИЛИ:** Дмитренко С.М.

**УХВАЛИЛИ:**

69.1. Погодити дане питання.

69.2. Ініціювати розгляд даного питання на сесії Сумської міської ради.

голова постійної комісії

секретар постійної комісії



69.3. Рекомендувати Департаменту забезпечення ресурсних платежів Сумської міської ради (Клименко Ю.М.):

69.3.1. Підготувати відповідний проєкт рішення.

69.3.2. Винести даний проєкт рішення на розгляд сесії Сумської міської ради.

69.3.3. Виступити доповідачем на пленарному засіданні ради з даного питання (у разі необхідності).

69.4. Рекомендувати Сумській міській раді підтримати даний проєкт рішення.

**ГОЛОСУВАЛИ:** «За» – 1 (один)

Хандурін Д.В.

«Проти» – 0 (нуль);

«Утримався» – 5 (п'ять)

Джарішнелов О.В., Дмитренко С.М.,

Зюзь Є.О., Левченко О.О., Соколов О.О.

**Рішення НЕ прийнято**

**70. СЛУХАЛИ:** Про припинення комунальному підприємству «Паркінг» Сумської міської ради права постійного користування земельною ділянкою за адресою: м. Суми, вул. Леваневського, 2 а, а саме:

1. Припинити комунальному підприємству «Паркінг» Сумської міської ради право постійного користування земельною ділянкою за адресою: м. Суми, вул. Леваневського, 2 а, площею 0,0496 га, кадастровий номер 5910136600:186001:0027, що перебуває в постійному користуванні на підставі витягу з Державного реєстру речових прав на нерухоме майно про реєстрацію іншого речового прав від 18.09.2013 № 9591083 (номер запису про інше речове право: 2541465). Категорія та цільове призначення земельної ділянки: землі житлової та громадської забудови для будівництва та обслуговування будівель торгівлі.

2. Зарахувати земельну ділянку за адресою: м. Суми, вул. Леваневського, 2 а, площею 0,0496 га, кадастровий номер 5910136600:186001:0027 до земель запасу Сумської міської об'єднаної територіальної громади. Категорія та цільове призначення земельної ділянки: землі житлової та громадської забудови для будівництва та обслуговування будівель торгівлі.

**ВИСТУПИЛИ:** Дмитренко С.М., Стегній А.В., Старинська О.О.

**УХВАЛИЛИ:**

70.1. Погодити дане питання.

70.2. Ініціювати розгляд даного питання на сесії Сумської міської ради.

70.3. Рекомендувати Департаменту забезпечення ресурсних платежів Сумської міської ради (Клименко Ю.М.):

70.3.1. Підготувати відповідний проєкт рішення.

70.3.2. Винести даний проєкт рішення на розгляд сесії Сумської міської ради.

70.3.3. Виступити доповідачем на пленарному засіданні ради з даного питання (у разі необхідності).

70.4. Рекомендувати Сумській міській раді підтримати даний проєкт рішення.


**ГОЛОСУВАЛИ:** «За» – 3 (три)

Хандурін Д.В., Зюзь Є.О., Соколов О.О.

«Проти» – 0 (нуль);

«Утримався» – 3 (три)

  
голова постійної комісії

  
секретар постійної комісії



Джарішнелов О.В., Дмитренко С.М.,  
Левченко О.О.

**Рішення НЕ прийнято**

**71. СЛУХАЛИ:** Про затвердження проекту землеустрою щодо відведення земельної ділянки та надати у власність Овсінському Валерію Орестовичу земельну ділянку за адресою: м. Суми, вул. Репіна, земельна ділянка № 19, площею 0,0029 га, кадастровий номер 5910136300:05:006:0148. Категорія та цільове призначення земельної ділянки: землі житлової та громадської забудови для будівництва індивідуальних гаражів.

**ВИСТУПИЛИ:** Дмитренко С.М., Старинська О.О.

**УХВАЛИЛИ:**

71.1. Погодити дане питання.

71.2. Ініціювати розгляд даного питання на сесії Сумської міської ради.

71.3. Рекомендувати Департаменту забезпечення ресурсних платежів Сумської міської ради (Клименко Ю.М.):

71.3.1. Підготувати відповідний проект рішення.

71.3.2. Винести даний проект рішення на розгляд сесії Сумської міської ради.

71.3.3. Виступити доповідачем на пленарному засіданні ради з даного питання (у разі необхідності).

71.4. Рекомендувати Сумській міській раді підтримати даний проект рішення.

**ГОЛОСУВАЛИ:** «За» – 0 (нуль)

«Проти» – 0 (нуль);

«Утримався» – 6 (шість)

Джарішнелов О.В., Дмитренко С.М.,

Зюзь Є.О., Левченко О.О.,

Соколов О.О., Хандурін Д.В.

**Рішення НЕ прийнято**

**72. СЛУХАЛИ:** Про надання дозволу громадянам на розроблення проектів землеустрою щодо відведення земельних ділянок у власність для індивідуального садівництва, які розташовані за межами м. Суми на території Піщанського старостинського округу згідно списку:

#### СПИСОК

громадян, яким надається дозвіл на розроблення проектів землеустрою щодо відведення земельних ділянок для індивідуального садівництва



голова постійної комісії



секретар постійної комісії



№ з/п	Прізвище, ім'я, по батькові	Адреса земельної ділянки	Орієнтовна площа земельної ділянки, га	Умови надання
1	2	3	4	5
1	Гаркавенко Євгеній Вікторович	територія Піщанського старостинського округу	0,1200	власність
2	Брага Роман Сергійович	територія Піщанського старостинського округу	0,1000	власність
3	Радченко Віта Михайлівна	територія Піщанського старостинського округу	0,1200	власність

**ВИСТУПИЛИ:** Дмитренко С.М., Старинська О.О.

**УХВАЛИЛИ:**

72.1. Погодити дане питання.

72.2. Ініціювати розгляд даного питання на сесії Сумської міської ради.

72.3. Рекомендувати Департаменту забезпечення ресурсних платежів Сумської міської ради (Клименко Ю.М.):

72.3.1. Підготувати відповідний проект рішення.

72.3.2. Винести даний проект рішення на розгляд сесії Сумської міської ради.

72.3.3. Виступити доповідачем на пленарному засіданні ради з даного питання (у разі необхідності).

72.4. Рекомендувати Сумській міській раді підтримати даний проект рішення.

**ГОЛОСУВАЛИ:** «За» – 6 (шість)

Джарішнелов О.В., Дмитренко С.М.,

Зюзь Є.О., Левченко О.О.,

Соколов О.О., Хандурін Д.В.

«Проти» – 0 (нуль);

«Утримався» – 0 (нуль)

**Рішення прийнято**

**73. СЛУХАЛИ:** Про надання дозволу на розроблення проектів землеустрою щодо відведення земельних ділянок у власність громадянам за адресою: с. Піщане Ковпаківського району м. Суми, а саме:

#### СПИСОК

громадян, яким надається дозвіл на розроблення проектів землеустрою щодо відведення земельних ділянок для будівництва і обслуговування жилого будинку, господарських будівель і споруд (присадибна ділянка)



голова постійної комісії



секретар постійної комісії



№ з/п	Прізвище, ім'я, по батькові	Адреса земельної ділянки	Орієнтовна площа земельної ділянки, га	Умови надання
1	2	3	4	5
1.	Радченко Віта Михайлівна	с. Піщане Ковпаківського району м. Суми	0,2500	власність
2.	Баран Галина Іванівна	с. Піщане Ковпаківського району м. Суми	0,2500	власність
3.	Брага Роман Сергійович	с. Піщане Ковпаківського району м. Суми	0,2500	власність
4.	Гаркавенко Олена Володимирівна	с. Піщане Ковпаківського району м. Суми	0,2500	власність

**ВИСТУПИЛИ:** Дмитренко С.М., Старинська О.О.

**УХВАЛИЛИ:**

73.1. Погодити дане питання.

73.2. Ініціювати розгляд даного питання на сесії Сумської міської ради.

73.3. Рекомендувати Департаменту забезпечення ресурсних платежів Сумської міської ради (Клименко Ю.М.):

73.3.1. Підготувати відповідний проєкт рішення.

73.3.2. Винести даний проєкт рішення на розгляд сесії Сумської міської ради.

73.3.3. Виступити доповідачем на пленарному засіданні ради з даного питання (у разі необхідності).

73.4. Рекомендувати Сумській міській раді підтримати даний проєкт рішення.

**ГОЛОСУВАЛИ:** «За» – 6 (шість)

Джарішнелов О.В., Дмитренко С.М.,

Зюзь Є.О., Левченко О.О.,

Соколов О.О., Хандурін Д.В.

«Проти» – 0 (нуль);

«Утримався» – 0 (нуль)

**Рішення прийнято**

**74. СЛУХАЛИ:** Про надання Голубу Роману Олеговичу дозволу на розроблення проєкту землеустрою щодо ля будівництва і обслуговування житлового будинку, господарських будівель і споруд (присадибна ділянка) відведення земельної ділянки у власність за адресою: м. Суми вул. Проектна, № 2 (біля земельної ділянки з кадастровим номером 5910136300:06:001:0355), орієнтовною площею 0,1000 га для будівництва і обслуговування житлового будинку, господарських будівель і споруд (присадибна ділянка).

**ВИСТУПИЛИ:** Дмитренко С.М., Старинська О.О.

**УХВАЛИЛИ:**

74.1. Погодити дане питання.

74.2. Ініціювати розгляд даного питання на сесії Сумської міської ради.

74.3. Рекомендувати Департаменту забезпечення ресурсних платежів Сумської міської ради (Клименко Ю.М.):

74.3.1. Підготувати відповідний проєкт рішення.

74.3.2. Винести даний проєкт рішення на розгляд сесії Сумської міської ради.

74.3.3. Виступити доповідачем на пленарному засіданні ради з даного питання (у разі необхідності).

74.4. Рекомендувати Сумській міській раді підтримати даний проєкт рішення.

\_\_\_\_\_ голова постійної комісії

\_\_\_\_\_ секретар постійної комісії



**ГОЛОСУВАЛИ:** «За» – 0 (нуль)

«Проти» – 0 (нуль);

«Утримався» – 6 (шість)

Джарішнелов О.В., Дмитренко С.М.,

Зюзь Є.О., Левченко О.О.,

Соколов О.О., Хандурін Д.В.

**Рішення НЕ прийнято**

**75. СЛУХАЛИ:** Про надання Управлінню Міністерства внутрішніх справ України в Сумській області дозволу на розроблення проекту землеустрою щодо відведення земельної ділянки з подальшою зміною цільового призначення за адресою: м. Суми, вул. Сергія Табали (Севера), 26/1, кадастровий номер 5910136300:05:010:0041, площею 1,0317 га з «для будівництва та обслуговування інших будівель громадської забудови» на «для будівництва та обслуговування будівель органів державної влади та місцевого самоврядування» у межах категорії житлової та громадської забудови.

**ВИСТУПИЛИ:** Дмитренко С.М., Старинська О.О.

**УХВАЛИЛИ:**

75.1. Погодити дане питання.

75.2. Ініціювати розгляд даного питання на сесії Сумської міської ради.

75.3. Рекомендувати Департаменту забезпечення ресурсних платежів Сумської міської ради (Клименко Ю.М.):

75.3.1. Підготувати відповідний проект рішення.

75.3.2. Винести даний проект рішення на розгляд сесії Сумської міської ради.

75.3.3. Виступити доповідачем на пленарному засіданні ради з даного питання (у разі необхідності).

75.4. Рекомендувати Сумській міській раді підтримати даний проект рішення.

**ГОЛОСУВАЛИ:** «За» – 2 (два)

Дмитренко С.М., Соколов О.О.

«Проти» – 0 (нуль);

«Утримався» – 4 (чотири)

Джарішнелов О.В., Зюзь Є.О.,

Левченко О.О., Хандурін Д.В.

**Рішення НЕ прийнято**

**76. СЛУХАЛИ:** Про надання Петропавлівській релігійній громаді (парафії) м. Суми Сумської єпархії Української Православної Церкви дозволу на розроблення проекту землеустрою щодо відведення земельної ділянки в постійне користування за адресою: м. Суми, вул. 20 років Перемоги, буд. № 1, орієнтовною площею до 0,1100 га під розміщеною культовою спорудою.

**ВИСТУПИЛИ:** Дмитренко С.М., Старинська О.О.

**УХВАЛИЛИ:**

76.1. Погодити дане питання.

76.2. Ініціювати розгляд даного питання на сесії Сумської міської ради.

76.3. Рекомендувати Департаменту забезпечення ресурсних платежів Сумської міської ради (Клименко Ю.М.):

\_\_\_\_\_ голова постійної комісії

\_\_\_\_\_ секретар постійної комісії



- 76.3.1. Підготувати відповідний проект рішення.  
76.3.2. Винести даний проект рішення на розгляд сесії Сумської міської ради.  
76.3.3. Виступити доповідачем на пленарному засіданні ради з даного питання (у разі необхідності).  
76.4. Рекомендувати Сумській міській раді підтримати даний проект рішення.

**ГОЛОСУВАЛИ:** «За» – 4 (чотири)

Дмитренко С.М., Соколов О.О.

Зюзь Є.О., Хандурін Д.В.

«Проти» – 0 (нуль);

«Утримався» – 2 (два)

Джарішнелов О.В., Левченко О.О.

**Рішення НЕ прийнято**

**77. СЛУХАЛИ:** Про затвердження проекту землеустрою щодо відведення земельної ділянки та надання Бідюку Дмитру Олеговичу у власність земельну ділянку за адресою: м. Суми, вул. Твардовського, 14, кадастровий номер 5910136300:14:013:0024, площею 0,1000 га, категорія та цільове призначення земельної ділянки: землі житлової та громадської забудови для будівництва і обслуговування житлового будинку, господарських будівель і споруд (присадибна ділянка).

**ВИСТУПИЛИ:** Дмитренко С.М., Старинська О.О., Джарішнелов О.В.

**УХВАЛИЛИ:**

77.1. Погодити дане питання.

77.2. Ініціювати розгляд даного питання на сесії Сумської міської ради.

77.3. Рекомендувати Департаменту забезпечення ресурсних платежів Сумської міської ради (Клименко Ю.М.):

77.3.1. Підготувати відповідний проект рішення.

77.3.2. Винести даний проект рішення на розгляд сесії Сумської міської ради.

77.3.3. Виступити доповідачем на пленарному засіданні ради з даного питання (у разі необхідності).

77.4. Рекомендувати Сумській міській раді підтримати даний проект рішення.

**ГОЛОСУВАЛИ:** «За» – 6 (шість)

Джарішнелов О.В., Дмитренко С.М.,

Зюзь Є.О., Левченко О.О.,

Соколов О.О., Хандурін Д.В.

«Проти» – 0 (нуль);

«Утримався» – 0 (нуль)

**Рішення прийнято**

**78. СЛУХАЛИ:** Про затвердження проекту землеустрою щодо відведення земельної ділянки та надання Ільченко Аллі Іванівні у власність земельну ділянку за адресою: м. Суми, вул. Металургів, 32а, гараж № 67, кадастровий номер 5910136600:17:013:0054, площею 0,0026 га, категорія та цільове призначення земельної ділянки: землі житлової та громадської забудови для будівництва індивідуальних гаражів (гараж № 67 перебуває у приватній власності на підставі витягу про реєстрацію права власності на нерухоме майно № 20821881 від 05.11.2008).



**ВИСТУПИЛИ:** Дмитренко С.М., Старинська О.О.

**УХВАЛИЛИ:**

78.1. Погодити дане питання.

78.2. Ініціювати розгляд даного питання на сесії Сумської міської ради.

78.3. Рекомендувати Департаменту забезпечення ресурсних платежів Сумської міської ради (Клименко Ю.М.):

78.3.1. Підготувати відповідний проект рішення.

78.3.2. Винести даний проект рішення на розгляд сесії Сумської міської ради.

78.3.3. Виступити доповідачем на пленарному засіданні ради з даного питання (у разі необхідності).

78.4. Рекомендувати Сумській міській раді підтримати даний проект рішення.

**ГОЛОСУВАЛИ:** «За» – 6 (шість)

Джарішнелов О.В., Дмитренко С.М.,

Зюзь Є.О., Левченко О.О.,

Соколов О.О., Хандурін Д.В.

«Проти» – 0 (нуль);

«Утримався» – 0 (нуль)

**Рішення прийнято**

**79. СЛУХАЛИ:** Про затвердження проекту землеустрою щодо відведення земельної ділянки та надання Коханій Олені Сергіївні у власність земельну ділянку за адресою: с. Піщане Ковпаківського району м. Суми, вул. Виноградна, 21, кадастровий номер 5910191500:01:006:0208, площею 0,0441 га, категорія та цільове призначення земельної ділянки: землі сільськогосподарського призначення для ведення особистого селянського господарства.

**ВИСТУПИЛИ:** Дмитренко С.М., Старинська О.О.

**УХВАЛИЛИ:**

79.1. Погодити дане питання.

79.2. Ініціювати розгляд даного питання на сесії Сумської міської ради.

79.3. Рекомендувати Департаменту забезпечення ресурсних платежів Сумської міської ради (Клименко Ю.М.):

79.3.1. Підготувати відповідний проект рішення.

79.3.2. Винести даний проект рішення на розгляд сесії Сумської міської ради.

79.3.3. Виступити доповідачем на пленарному засіданні ради з даного питання (у разі необхідності).

79.4. Рекомендувати Сумській міській раді підтримати даний проект рішення.

**ГОЛОСУВАЛИ:** «За» – 6 (шість)

Джарішнелов О.В., Дмитренко С.М.,

Зюзь Є.О., Левченко О.О.,

Соколов О.О., Хандурін Д.В.

«Проти» – 0 (нуль);

«Утримався» – 0 (нуль)

**Рішення прийнято**



**80. СЛУХАЛИ:** Про надання Чубатюку Владиславу Ігоровичу дозволу на розроблення проекту землеустрою щодо відведення земельної ділянки у власність за адресою: м. Суми, вул. Санаторна, поруч з буд. № 18а, а саме:

1. Надати Чубатюку Владиславу Ігоровичу дозвіл на розроблення проекту землеустрою щодо відведення земельної ділянки у власність за адресою: м. Суми, вул. Санаторна, поруч з буд. № 18а, орієнтовною площею до 0,0600 га для будівництва і обслуговування житлового будинку, господарських будівель і споруд (присадибна ділянка).

2. При розробленні проекту землеустрою щодо відведення земельної ділянки врахувати, що зазначена земельна ділянка частково потрапляє в межі санітарно-захисної зони від автогаражного кооперативу.

**ВИСТУПИЛИ:** Дмитренко С.М., Старинська О.О.

**УХВАЛИЛИ:**

80.1. Погодити дане питання.

80.2. Ініціювати розгляд даного питання на сесії Сумської міської ради.

80.3. Рекомендувати Департаменту забезпечення ресурсних платежів Сумської міської ради (Клименко Ю.М.):

80.3.1. Підготувати відповідний проєкт рішення.

80.3.2. Винести даний проєкт рішення на розгляд сесії Сумської міської ради.

80.3.3. Виступити доповідачем на пленарному засіданні ради з даного питання (у разі необхідності).

80.4. Рекомендувати Сумській міській раді підтримати даний проєкт рішення.

**ГОЛОСУВАЛИ:** «За» – 0 (нуль)

«Проти» – 0 (нуль);

«Утримався» – 6 (шість)

Джарішнелов О.В., Дмитренко С.М.,

Зюзь Є.О., Левченко О.О.,

Соколов О.О., Хандурін Д.В.

**Рішення НЕ прийнято**

**81. СЛУХАЛИ:** Про затвердження технічних документацій із землеустрою щодо інвентаризації земель (під пунктами прийому вторинної сировини), а саме:

Затвердити технічну документацію із землеустрою щодо інвентаризації земель (під пунктами прийому вторинної сировини) за наступними адресами:

1. м. Суми, проспект Михайла Лушпи, 11/1, кадастровий номер 5910136300:01:005:0038, площа 0,0123 га, категорія та цільове призначення земельної ділянки: землі житлової та громадської забудови для будівництва та обслуговування будівель ринкової інфраструктури (адміністративних будинків, офісних приміщень та інших будівель громадської забудови, які використовуються для здійснення підприємницької та іншої діяльності, пов'язаної з отриманням прибутку).

2. м. Суми, вул. Білопільський шлях, 26/3, кадастровий номер 5910136600:11:006:0029, площа 0,0051 га, категорія та цільове призначення земельної ділянки: землі житлової та громадської для будівництва та обслуговування будівель ринкової інфраструктури (адміністративних будинків, офісних приміщень та інших будівель громадської забудови, які

\_\_\_\_\_ голова постійної комісії \_\_\_\_\_ секретар постійної комісії



використовуються для здійснення підприємницької та іншої діяльності, пов'язаної з отриманням прибутку).

3. м. Суми, вул. Інтернаціоналістів, 18/2, кадастровий номер 5910136300:03:002:0066, площа 0,0300 га, категорія та цільове призначення земельної ділянки: землі житлової та громадської забудови для будівництва та обслуговування будівель ринкової інфраструктури (адміністративних будинків, офісних приміщень та інших будівель громадської забудови, які використовуються для здійснення підприємницької та іншої діяльності, пов'язаної з отриманням прибутку);

4. м. Суми, вул. Герасима Кондратьєва, 122/1, кадастровий номер 5910136300:12:002:0383, площа 0,0027 га, категорія та цільове призначення земельної ділянки: землі житлової та громадської забудови для будівництва та обслуговування будівель ринкової інфраструктури (адміністративних будинків, офісних приміщень та інших будівель громадської забудови, які використовуються для здійснення підприємницької та іншої діяльності, пов'язаної з отриманням прибутку).

**ВИСТУПИЛИ:** Дмитренко С.М., Старинська О.О.

**УХВАЛИЛИ:** Перенести розгляд даного питання на наступне засідання постійної комісії.

**ГОЛОСУВАЛИ:** «За» – 6 (шість)

Джарішнелов О.В., Дмитренко С.М.,  
Зюзь Є.О., Левченко О.О.,  
Соколов О.О., Хандурін Д.В.

«Проти» – 0 (нуль);

«Утримався» – 0 (нуль)

**Рішення прийнято**

**82. СЛУХАЛИ:** Про затвердження проекту землеустрою щодо відведення земельної ділянки під розміщеною культовою спорудою та надання РЕЛІГІЙНІЙ ГРОМАДІ "СУМСЬКА ХРИСТІЯНСЬКА ЦЕРКВА" в постійне користування земельну ділянку за адресою: м. Суми, проспект Курський, 18-Б, кадастровий номер 5910136600:03:001:0103, площею 0,0522 га, категорія та цільове призначення земельної ділянки: землі житлової та громадської забудови для будівництва та обслуговування будівель громадських та релігійних організацій.

**ВИСТУПИЛИ:** Дмитренко С.М., Кривцов А.В., Левченко О.О.

**УХВАЛИЛИ:**

82.1. Погодити дане питання.

82.2. Ініціювати розгляд даного питання на сесії Сумської міської ради.

82.3. Рекомендувати Департаменту забезпечення ресурсних платежів Сумської міської ради (Клименко Ю.М.):

82.3.1. Підготувати відповідний проект рішення.

82.3.2. Винести даний проект рішення на розгляд сесії Сумської міської ради.

82.3.3. Виступити доповідачем на пленарному засіданні ради з даного питання (у разі необхідності).

82.4. Рекомендувати Сумській міській раді підтримати даний проект рішення.

**ГОЛОСУВАЛИ:** «За» – 0 (нуль)

\_\_\_\_\_ голова постійної комісії

\_\_\_\_\_ секретар постійної комісії



«Проти» – 0 (нуль);  
«Утримався» – 5 (п'ять)  
Дмитренко С.М., Зюзь Є.О.,  
Левченко О.О., Соколов О.О.,  
Хандурін Д.В.

Джарішнелов О.В. не голосував.

### Рішення НЕ прийнято

**83. СЛУХАЛИ:** Про надання Акціонерному товариству «Державна продовольча-зернова корпорація України» в постійне користування земельної ділянки за адресою: м. Суми, вул. 2-а Залізнична, 3 та передачу земельної ділянки в державну власність, а саме:

1. Затвердити проект землеустрою щодо відведення земельної ділянки та надати Акціонерному товариству «Державна продовольча-зернова корпорація України» в постійне користування земельну ділянку за адресою: м. Суми, вул. 2-а Залізнична, 3, площею 12,4930 га, кадастровий номер 5910136600:06:005:0003. Категорія та цільове призначення земельної ділянки: землі промисловості, транспорту, зв'язку, енергетики, оборони та іншого призначення для розміщення та експлуатації основних, підсобних і допоміжних будівель та споруд підприємств переробної, машинобудівної та іншої промисловості.

2. Передати земельну ділянку за адресою: м. Суми, вул. 2-а Залізнична, 3, площею 12,4930 га, кадастровий номер 5910136600:06:005:0003, категорія та цільове призначення земельної ділянки: землі промисловості, транспорту, зв'язку, енергетики, оборони та іншого призначення для розміщення та експлуатації основних, підсобних і допоміжних будівель та споруд підприємств переробної, машинобудівної та іншої промисловості з комунальної власності Сумської міської територіальної громади у державну власність. На земельну ділянку встановлені обмеження у її використанні:

1. Санітарно-захисна зона навколо об'єкта - 12,4930 га;
2. Санітарно-захисна зона навколо об'єкта - 0,7087 га;
3. Санітарно-захисна зона навколо об'єкта - 3,8474 га;
4. Санітарно-захисна зона навколо об'єкта - 0,1312 га;
5. Санітарно-захисна зона навколо об'єкта - 8,0498 га;
6. Охоронна зона навколо (вздовж) об'єкта енергетичної системи - 0,1236 га;
7. Охоронна зона навколо (вздовж) об'єкта енергетичної системи - 0,0742 га;
8. Охоронна зона навколо (вздовж) об'єкта енергетичної системи - 0,0180 га;
9. Охоронна зона навколо (вздовж) об'єкта енергетичної системи - 0,0240 га;
10. Охоронна зона навколо (вздовж) об'єкта транспорту – 0,2324 га;
11. Охоронна зона навколо (вздовж) об'єкта транспорту – 0,0725 га;
12. Охоронна зона навколо (вздовж) об'єкта енергетичної системи - 0,0097 га.

Відомості про обтяження речових прав на земельну ділянку відсутні.

\_\_\_\_\_ голова постійної комісії

\_\_\_\_\_ секретар постійної комісії



**ВИСТУПИЛИ:** Дмитренко С.М., Старинська О.О.

**УХВАЛИЛИ:**

83.1. Погодити дане питання.

83.2. Ініціювати розгляд даного питання на сесії Сумської міської ради.

83.3. Рекомендувати Департаменту забезпечення ресурсних платежів Сумської міської ради (Клименко Ю.М.):

83.3.1. Підготувати відповідний проєкт рішення.

83.3.2. Винести даний проєкт рішення на розгляд сесії Сумської міської ради.

83.3.3. Виступити доповідачем на пленарному засіданні ради з даного питання (у разі необхідності).

83.4. Рекомендувати Сумській міській раді підтримати даний проєкт рішення.

**ГОЛОСУВАЛИ:** «За» – 5 (п'ять)

Дмитренко С.М., Зюзь Є.О.,  
Левченко О.О., Соколов О.О., Хандурін Д.В.

«Проти» – 0 (нуль);

«Утримався» – 0 (нуль)

Джарішнелов О.В. не голосував.

**Рішення прийнято**

**84. СЛУХАЛИ:** Про надання Громадській організації «Сумська обласна ветеранська спілка добровольців, учасників бойових дій та інвалідів війни» дозволу на розроблення проєкту землеустрою щодо відведення земельної ділянки в постійне користування за адресою: м. Суми, вул. Ковпака, біля буд. № 11, а саме:

1. Надати Громадській організації «Сумська обласна ветеранська спілка добровольців, учасників бойових дій та інвалідів війни» дозвіл на розроблення проєкту землеустрою щодо відведення земельної ділянки в постійне користування за адресою: м. Суми вул. Ковпака, біля буд. № 11, орієнтовною площею до 0,1100 га для будівництва і обслуговування паркінгів та автостоянок на землях житлової та громадської забудови.

2. При розробленні проєкту землеустрою щодо відведення земельної ділянки врахувати, що через зазначену земельну ділянку проходять: магістральний каналізаційний колектор та електрична мережа.

**ВИСТУПИЛИ:** Дмитренко С.М., Старинська О.О.

**УХВАЛИЛИ:** Перенести розгляд даного питання на наступне засідання постійної комісії.

**ГОЛОСУВАЛИ:** «За» – 5 (п'ять)

Дмитренко С.М., Зюзь Є.О.,  
Левченко О.О., Соколов О.О., Хандурін Д.В.

«Проти» – 0 (нуль);

«Утримався» – 0 (нуль)

Джарішнелов О.В. не голосував.

**Рішення прийнято**

**85. СЛУХАЛИ:** Про відмову Міллар Каріні Василівні в наданні дозволу на розроблення проєкту землеустрою щодо відведення земельної ділянки у власність за адресою: м. Суми, вул. 6-та Продольна, біля КНС-8, орієнтовною

\_\_\_\_\_ голова постійної комісії

\_\_\_\_\_ секретар постійної комісії

93



площею 0,1000 га, для будівництва і обслуговування житлового будинку, господарських будівель і споруд у зв'язку з невідповідністю місця розташування земельної ділянки вимогам містобудівної документації та чинних нормативно-правових актів:

1) Плану зонування території міста Суми, затвердженого рішенням Сумської міської ради від 06.03.2013 № 2180-МР, згідно з яким зазначена земельна ділянка знаходиться на вільній території в межах нормативної охоронної зони існуючої каналізаційної напірної станції КНС-8, використання якої для розміщення нових житлових будинків з присадибними ділянками не передбачено;

2) додатку И.1 «Відстані від найближчих підземних інженерних мереж» Державних будівельних норм України ДБН Б.2.2-12:2019 «Планування та забудова територій», затверджених наказом Міністерства регіонального розвитку, будівництва та житлово-комунального господарства України від 26.04.2019 № 104, у зв'язку з проходженням через земельну ділянку підземних мереж водопостачання та електропостачання, нормативні охоронні зони навколо яких не дозволяють обмежують можливість розміщення на ділянці житлових будівель і господарських споруд.

**ВИСТУПИЛИ:** Дмитренко С.М.

**УХВАЛИЛИ:** Перенести розгляд даного питання на наступне засідання постійної комісії.

**ГОЛОСУВАЛИ:** «За» – 6 (шість)

Джарішнелов О.В., Дмитренко С.М.,

Зюзь Є.О., Левченко О.О.,

Соколов О.О., Хандурін Д.В.

«Проти» – 0 (нуль);

«Утримався» – 0 (нуль)

**Рішення прийнято**

**86. СЛУХАЛИ:** Про відмову Шкумат Індірі Аршаківні в наданні дозволу на розроблення проекту землеустрою щодо відведення земельної ділянки у власність за адресою: м. Суми, вул. 6-та Продольна, біля КНС-8, орієнтовною площею 0,1000 га, для будівництва і обслуговування житлового будинку, господарських будівель і споруд у зв'язку з невідповідністю місця розташування земельної ділянки вимогам містобудівної документації та чинних нормативно-правових актів:

1) Плану зонування території міста Суми, затвердженого рішенням Сумської міської ради від 06.03.2013 № 2180-МР, згідно з яким зазначена земельна ділянка знаходиться на вільній території в межах нормативної охоронної зони існуючої каналізаційної напірної станції КНС-8, використання якої для розміщення нових житлових будинків з присадибними ділянками не передбачено;

2) додатку И.1 «Відстані від найближчих підземних інженерних мереж» Державних будівельних норм України ДБН Б.2.2-12:2019 «Планування та забудова територій», затверджених наказом Міністерства регіонального розвитку, будівництва та житлово-комунального господарства України від 26.04.2019 № 104, у зв'язку з проходженням через земельну

голова постійної комісії

секретар постійної комісії

94



ділянку підземних мереж водопостачання та електропостачання, нормативні охоронні зони навколо яких не дозволяють обмежують можливість розміщення на ділянці житлових будівель і господарських споруд.

**ВИСТУПИЛИ:** Дмитренко С.М.

**УХВАЛИЛИ:** Перенести розгляд даного питання на наступне засідання постійної комісії.

**ГОЛОСУВАЛИ:** «За» – 6 (шість)

Джарішнелов О.В., Дмитренко С.М.,  
Зюзь Є.О., Левченко О.О.,  
Соколов О.О., Хандурін Д.В.

«Проти» – 0 (нуль);

«Утримався» – 0 (нуль)

**Рішення прийнято**

**87. СЛУХАЛИ:** Про надання Голуб Світлані Сергіївні дозволу на розроблення проекту землеустрою щодо відведення земельної ділянки у власність за адресою: м. Суми, проспект Козацький, а саме:

1. Надати Голуб Світлані Сергіївні дозвіл на розроблення проекту землеустрою щодо відведення земельної ділянки у власність за адресою: м. Суми, проспект Козацький, орієнтовною площею 0,1000 га, для будівництва і обслуговування жилого будинку, господарських будівель і споруд (присадибна ділянка).

2. Врахувати, що на зазначену земельну ділянку наявні планувальні обмеження, пов'язані з її розташуванням на території пам'ятки археології місцевого значення «Могильник курганний», де встановлюється єдиний режим використання території:

- погодженню з відповідним державними органами управління у сфері охорони культурної спадщини землевпорядної документації на земельні ділянки, розташовані у межах цієї зони, повинна передувати археологічна експертиза, виконана на підставі натурального обстеження або розвіdkового шурфування у межах відповідних земельних ділянок;

- будь-які земельні, будівельні та меліоративні роботи у межах цієї зони здійснюються лише з дозволу відповідних державних органів управління у сфері охорони культурної спадщини під наглядом фахівця археолога;

- до початку земляних або будівельних робіт у межах цієї зони повинно здійснюватися розвіdkове шурфування в межах територій, передбачених планами розміщення будівництва за рахунок замовника;

- якщо внаслідок здійснення розвіdk у межах територій, передбачених планами розміщення будівництва, будуть знайдені залишки археологічних об'єктів, до початку будівництва на цих ділянках необхідно виконати повні археологічні дослідження (розкопки).

**ВИСТУПИЛИ:** Дмитренко С.М., Старинська О.О.

**УХВАЛИЛИ:**

87.1. Погодити дане питання.

87.2. Ініціювати розгляд даного питання на сесії Сумської міської ради.

87.3. Рекомендувати Департаменту забезпечення ресурсних платежів Сумської міської ради (Клименко Ю.М.):

голова постійної комісії

секретар постійної комісії



87.3.1. Підготувати відповідний проєкт рішення.

87.3.2. Винести даний проєкт рішення на розгляд сесії Сумської міської ради.

87.3.3. Виступити доповідачем на пленарному засіданні ради з даного питання (у разі необхідності).

87.4. Рекомендувати Сумській міській раді підтримати даний проєкт рішення.

**ГОЛОСУВАЛИ:** «За» – 0 (нуль)

«Проти» – 0 (нуль);

«Утримався» – 6 (шість)

Джарішнелов О.В., Дмитренко С.М.,

Зюзь Є.О., Левченко О.О.,

Соколов О.О., Хандурін Д.В.

**Рішення НЕ прийнято**

**88. СЛУХАЛИ:** Про надання Ключник Валентині Андріївні дозволу на розроблення проєкту землеустрою щодо відведення земельної ділянки у власність за адресою: м. Суми, в районі проспекту Козацький, а саме:

1. Надати Ключник Валентині Андріївні дозвіл на розроблення проєкту землеустрою щодо відведення земельної ділянки у власність за адресою: м. Суми, в районі проспекту Козацький, орієнтовною площею 0,1000 га, для будівництва і обслуговування жилого будинку, господарських будівель і споруд (присадибна ділянка).

2. Врахувати, що на зазначену земельну ділянку наявні планувальні обмеження, пов'язані з її розташуванням на території пам'ятки археології місцевого значення «Могильник курганний», де встановлюється єдиний режим використання території:

- погодженню з відповідним державними органами управління у сфері охорони культурної спадщини землевпорядної документації на земельні ділянки, розташовані у межах цієї зони, повинна передувати археологічна експертиза, виконана на підставі натурального обстеження або розвідкового шурфування у межах відповідних земельних ділянок;
- будь-які земельні, будівельні та меліоративні роботи у межах цієї зони здійснюються лише з дозволу відповідних державних органів управління у сфері охорони культурної спадщини під наглядом фахівця археолога;
- до початку земляних або будівельних робіт у межах цієї зони повинно здійснюватися розвідкове шурфування в межах територій, передбачених планами розміщення будівництва за рахунок замовника;
- якщо внаслідок здійснення розвідок у межах територій, передбачених планами розміщення будівництва, будуть знайдені залишки археологічних об'єктів, до початку будівництва на цих ділянках необхідно виконати повні археологічні дослідження (розкопки).

**ВИСТУПИЛИ:** Дмитренко С.М., Старинська О.О.

**УХВАЛИЛИ:**

88.1. Погодити дане питання.

88.2. Ініціювати розгляд даного питання на сесії Сумської міської ради.

\_\_\_\_\_ голова постійної комісії

\_\_\_\_\_ секретар постійної комісії



88.3. Рекомендувати Департаменту забезпечення ресурсних платежів Сумської міської ради (Клименко Ю.М.):

88.3.1. Підготувати відповідний проєкт рішення.

88.3.2. Винести даний проєкт рішення на розгляд сесії Сумської міської ради.

88.3.3. Виступити доповідачем на пленарному засіданні ради з даного питання (у разі необхідності).

88.4. Рекомендувати Сумській міській раді підтримати даний проєкт рішення.

**ГОЛОСУВАЛИ:** «За» – 0 (нуль)

«Проти» – 0 (нуль);

«Утримався» – 5 (п'ять)

Джарішнелов О.В., Дмитренко С.М.,  
Зюзь Є.О., Левченко О.О., Соколов О.О.

Хандурін Д.В. не голосував.

**Рішення Не прийнято**

**89. СЛУХАЛИ:** Про затвердження СУМСЬКОМУ ВИРОБНИЧОМУ ПІДПРИЄМСТВУ "СТИЛЬ" УКРАЇНСЬКОГО ТОВАРИСТВА ГЛУХИХ технічної документації із землеустрою щодо встановлення (відновлення) меж земельної ділянки в натурі (на місцевості) за адресою: м. Суми, вул. Ярослава Мудрого, 25, кадастровий номер 5910136600:19:033:0002, площею 0,1614 га, категорія та цільове призначення земельної ділянки: землі житлової та громадської забудови для будівництва та обслуговування будівель громадських та релігійних організацій.

**ВИСТУПИЛИ:** Дмитренко С.М., Старинська О.О.

**УХВАЛИЛИ:**

89.1. Погодити дане питання.

89.2. Ініціювати розгляд даного питання на сесії Сумської міської ради.

89.3. Рекомендувати Департаменту забезпечення ресурсних платежів Сумської міської ради (Клименко Ю.М.):

89.3.1. Підготувати відповідний проєкт рішення.

89.3.2. Винести даний проєкт рішення на розгляд сесії Сумської міської ради.

89.3.3. Виступити доповідачем на пленарному засіданні ради з даного питання (у разі необхідності).

89.4. Рекомендувати Сумській міській раді підтримати даний проєкт рішення.

**ГОЛОСУВАЛИ:** «За» – 5 (п'ять)

Джарішнелов О.В., Дмитренко С.М.,  
Зюзь Є.О., Левченко О.О., Соколов О.О.

«Проти» – 0 (нуль);

«Утримався» – 0 (нуль)

Хандурін Д.В. не голосував.

**Рішення прийнято**

**90. СЛУХАЛИ:** Про затвердження проєкту землеустрою щодо відведення земельної ділянки, змінити її цільове призначення із земель «для будівництва і обслуговування житлового будинку, господарських будівель і споруд (присадибна ділянка)» на землі «для будівництва та обслуговування будівель торгівлі» в межах категорії земель житлової та громадської забудови за



адресою: м. Суми, вул. В'ячеслава Чорновола, 44, кадастровий номер 5910136600:19:021:0034, площею 0,0086 га, яка перебуває в приватній власності Іл'яшевич Олени Олександрівни на підставі витягу з Державного реєстру речових прав на нерухоме майно про реєстрацію права власності № 225327883 від 24.09.2020, реєстраційний номер об'єкта нерухомого майна 2176126259101.

**ВИСТУПИЛИ:** Дмитренко С.М., Старинська О.О.

**УХВАЛИЛИ:**

90.1. Погодити дане питання.

90.2. Ініціювати розгляд даного питання на сесії Сумської міської ради.

90.3. Рекомендувати Департаменту забезпечення ресурсних платежів Сумської міської ради (Клименко Ю.М.):

90.3.1. Підготувати відповідний проект рішення.

90.3.2. Винести даний проект рішення на розгляд сесії Сумської міської ради.

90.3.3. Виступити доповідачем на пленарному засіданні ради з даного питання (у разі необхідності).

90.4. Рекомендувати Сумській міській раді підтримати даний проект рішення.

**ГОЛОСУВАЛИ:** «За» – 5 (п'ять)

Джарішнелов О.В., Дмитренко С.М.,  
Зюзь Є.О., Левченко О.О., Соколов О.О.

«Проти» – 0 (нуль);

«Утримався» – 0 (нуль)

Хандурін Д.В. не голосував.

**Рішення прийнято**

**91. СЛУХАЛИ:** Про надання Мірошниченко Галині Володимирівні дозволу на розроблення проекту землеустрою щодо відведення земельної ділянки у власність за адресою: м. Суми, вул. Металургів, 32а, гараж № 61, орієнтовною площею до 0,0025 га для будівництва індивідуальних гаражів (гараж № 61 перебуває у приватній власності на підставі свідоцтва про право власності на нерухоме майно від 29.10.2008, серія ЯЯЯ № 528094).

**ВИСТУПИЛИ:** Дмитренко С.М., Старинська О.О.

**УХВАЛИЛИ:**

91.1. Погодити дане питання.

91.2. Ініціювати розгляд даного питання на сесії Сумської міської ради.

91.3. Рекомендувати Департаменту забезпечення ресурсних платежів Сумської міської ради (Клименко Ю.М.):

91.3.1. Підготувати відповідний проект рішення.

91.3.2. Винести даний проект рішення на розгляд сесії Сумської міської ради.

91.3.3. Виступити доповідачем на пленарному засіданні ради з даного питання (у разі необхідності).

91.4. Рекомендувати Сумській міській раді підтримати даний проект рішення.

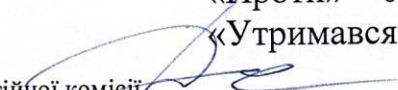
**ГОЛОСУВАЛИ:** «За» – 5 (п'ять)

Джарішнелов О.В., Дмитренко С.М.,  
Зюзь Є.О., Левченко О.О., Соколов О.О.

«Проти» – 0 (нуль);

«Утримався» – 0 (нуль)

  
голова постійної комісії

  
секретар постійної комісії



Хандурін Д.В. не голосував.

### **Рішення прийнято**

**92. СЛУХАЛИ:** Про затвердження проекту землеустрою щодо відведення земельної ділянки та надати Ключко Ользі Володимирівні у власність земельну ділянку за адресою: с. Битиця, Битицької сільської ради, Сумського району, Сумської області, кадастровий номер 5924781500:08:002:0614, площею 0,2091 га, категорія та функціональне призначення земельної ділянки: землі житлової та громадської забудови для будівництва і обслуговування житлового будинку, господарських будівель і споруд (присадибна ділянка).

**ВИСТУПИЛИ:** Дмитренко С.М., Старинська О.О.

#### **УХВАЛИЛИ:**

92.1. Погодити дане питання.

92.2. Ініціювати розгляд даного питання на сесії Сумської міської ради.

92.3. Рекомендувати Департаменту забезпечення ресурсних платежів Сумської міської ради (Клименко Ю.М.):

92.3.1. Підготувати відповідний проект рішення.

92.3.2. Винести даний проект рішення на розгляд сесії Сумської міської ради.

92.3.3. Виступити доповідачем на пленарному засіданні ради з даного питання (у разі необхідності).

92.4. Рекомендувати Сумській міській раді підтримати даний проект рішення.

**ГОЛОСУВАЛИ:** «За» – 5 (п'ять)

Джарішнелов О.В., Дмитренко С.М.,  
Зюзь Є.О., Левченко О.О., Соколов О.О.

«Проти» – 0 (нуль);

«Утримався» – 0 (нуль)

Хандурін Д.В. не голосував.

### **Рішення прийнято**

**93. СЛУХАЛИ:** Про затвердження проекту землеустрою щодо відведення земельної ділянки та надати Кучеренко Надії Григорівні у власність земельну ділянку за адресою: с. Пушкарівка, Битицької сільської ради, Сумського району, кадастровий номер 5924781500:07:003:0284, площею 0,6000 га, категорія та функціональне призначення земельної ділянки: землі сільськогосподарського призначення для ведення особистого селянського господарства.

**ВИСТУПИЛИ:** Дмитренко С.М., Старинська О.О.

#### **УХВАЛИЛИ:**

93.1. Погодити дане питання.

93.2. Ініціювати розгляд даного питання на сесії Сумської міської ради.

93.3. Рекомендувати Департаменту забезпечення ресурсних платежів Сумської міської ради (Клименко Ю.М.):

93.3.1. Підготувати відповідний проект рішення.

93.3.2. Винести даний проект рішення на розгляд сесії Сумської міської ради.

93.3.3. Виступити доповідачем на пленарному засіданні ради з даного питання (у разі необхідності).

93.4. Рекомендувати Сумській міській раді підтримати даний проект рішення.

\_\_\_\_\_ голова постійної комісії

\_\_\_\_\_ секретар постійної комісії



**ГОЛОСУВАЛИ:** «За» – 5 (п'ять)

Джарішнелов О.В., Дмитренко С.М.,  
Зюзь Є.О., Левченко О.О., Соколов О.О.

«Проти» – 0 (нуль);

«Утримався» – 0 (нуль)

Хандурін Д.В. не голосував.

**Рішення прийнято**

**94. СЛУХАЛИ:** Про затвердження проекту землеустрою щодо відведення земельної ділянки та надати Півненку Вадиму Миколайовичу у власність земельну ділянку за адресою: с. Битиця, вул. Лозенко, на території Битицької сільської ради Сумського району, кадастровий номер 5924781500:08:003:0417, площею 0,2000 га, категорія та функціональне призначення земельної ділянки: землі сільськогосподарського призначення для ведення особистого селянського господарства.

**ВИСТУПИЛИ:** Дмитренко С.М., Старинська О.О.

**УХВАЛИЛИ:**

94.1. Погодити дане питання.

94.2. Ініціювати розгляд даного питання на сесії Сумської міської ради.

94.3. Рекомендувати Департаменту забезпечення ресурсних платежів Сумської міської ради (Клименко Ю.М.):

94.3.1. Підготувати відповідний проект рішення.

94.3.2. Винести даний проект рішення на розгляд сесії Сумської міської ради.

94.3.3. Виступити доповідачем на пленарному засіданні ради з даного питання (у разі необхідності).

94.4. Рекомендувати Сумській міській раді підтримати даний проект рішення.

**ГОЛОСУВАЛИ:** «За» – 5 (п'ять)

Джарішнелов О.В., Дмитренко С.М.,  
Зюзь Є.О., Левченко О.О., Соколов О.О.

«Проти» – 0 (нуль);

«Утримався» – 0 (нуль)

Хандурін Д.В. не голосував.

**Рішення прийнято**

**95. СЛУХАЛИ:** Про надання Литвин Тетяні Григорівні дозволу на розроблення проекту землеустрою щодо відведення земельної ділянки в оренду за адресою: м. Суми, провулок Миколи Литвиненка, 4, орієнтовною площею до 0,0210 га для будівництва і обслуговування житлового будинку, господарських будівель і споруд (присадибна ділянка).

**ВИСТУПИЛИ:** Дмитренко С.М., Старинська О.О.

**УХВАЛИЛИ:**

95.1. Погодити дане питання.

95.2. Ініціювати розгляд даного питання на сесії Сумської міської ради.

95.3. Рекомендувати Департаменту забезпечення ресурсних платежів Сумської міської ради (Клименко Ю.М.):

95.3.1. Підготувати відповідний проект рішення.

95.3.2. Винести даний проект рішення на розгляд сесії Сумської міської ради.

\_\_\_\_\_ голова постійної комісії

\_\_\_\_\_ секретар постійної комісії



95.3.3. Виступити доповідачем на пленарному засіданні ради з даного питання (у разі необхідності).

95.4. Рекомендувати Сумській міській раді підтримати даний проєкт рішення.

**ГОЛОСУВАЛИ:** «За» – 5 (п'ять)

Джарішнелов О.В., Дмитренко С.М.,  
Зюзь Є.О., Левченко О.О., Соколов О.О.

«Проти» – 0 (нуль);

«Утримався» – 0 (нуль)

Хандурін Д.В. не голосував.

**Рішення прийнято**

**96. СЛУХАЛИ:** Про надання Кас'яну Олександр Миколайовичу дозволу на розроблення проєкту землеустрою щодо відведення земельної ділянки у власність за адресою: м. Суми, Репіна, орієнтовною площею до 0,0030 га для будівництва індивідуальних гаражів.

**ВИСТУПИЛИ:** Дмитренко С.М., Старинська О.О.

**УХВАЛИЛИ:**

96.1. Погодити дане питання.

96.2. Ініціювати розгляд даного питання на сесії Сумської міської ради.

96.3. Рекомендувати Департаменту забезпечення ресурсних платежів Сумської міської ради (Клименко Ю.М.):

96.3.1. Підготувати відповідний проєкт рішення.

96.3.2. Винести даний проєкт рішення на розгляд сесії Сумської міської ради.

96.3.3. Виступити доповідачем на пленарному засіданні ради з даного питання (у разі необхідності).

96.4. Рекомендувати Сумській міській раді підтримати даний проєкт рішення.

**ГОЛОСУВАЛИ:** «За» – 2 (два)

Дмитренко С.М., Соколов О.О.

«Проти» – 0 (нуль);

«Утримався» – 3 (три)

Джарішнелов О.В., Зюзь Є.О.,  
Левченко О.О.,

Хандурін Д.В. не голосував.

**Рішення Не прийнято**

**97. СЛУХАЛИ:** Про надання Кас'яну Ігорю Миколайовичу дозволу на розроблення проєкту землеустрою щодо відведення земельної ділянки у власність за адресою: м. Суми, Репіна, орієнтовною площею до 0,0030 га для будівництва індивідуальних гаражів.

**ВИСТУПИЛИ:** Дмитренко С.М., Старинська О.О.

**УХВАЛИЛИ:**

97.1. Погодити дане питання.

97.2. Ініціювати розгляд даного питання на сесії Сумської міської ради.

97.3. Рекомендувати Департаменту забезпечення ресурсних платежів Сумської міської ради (Клименко Ю.М.):

97.3.1. Підготувати відповідний проєкт рішення.

97.3.2. Винести даний проєкт рішення на розгляд сесії Сумської міської ради.



97.3.3. Виступити доповідачем на пленарному засіданні ради з даного питання (у разі необхідності).

97.4. Рекомендувати Сумській міській раді підтримати даний проект рішення.

**ГОЛОСУВАЛИ:** «За» – 2 (два)

Дмитренко С.М., Соколов О.О.

«Проти» – 0 (нуль);

«Утримався» – 3 (три)

Джарішнелов О.В., Зюзь Є.О.,

Левченко О.О.,

Хандурін Д.В. не голосував.

**Рішення Не прийнято**

**98. СЛУХАЛИ:** Про надання/відмову у наданні Зякун Ользі Дмитрівні дозволу на розроблення проекту землеустрою щодо відведення земельної ділянки у власність за адресою: м. Суми, вул. Баранівська, 138, а саме:

**Редакція 1**

**Надати** Зякун Ользі Дмитрівні дозвіл на розроблення проекту землеустрою щодо відведення земельної ділянки у власність за адресою: м. Суми, вул. Баранівська, 138, орієнтовною площею до 0,0327 га для будівництва і обслуговування житлового будинку, господарських будівель і споруд (присадибна ділянка).

**Редакція 2**

**Відмовити** Зякун Ользі Дмитрівні в наданні дозволу на розроблення проекту землеустрою щодо відведення земельної ділянки у власність за адресою: м. Суми, вул. Баранівська, 138, орієнтовною площею 0,0327 га для будівництва і обслуговування житлового будинку, господарських будівель і споруд (присадибна ділянка) у зв'язку з:

- 1) відсутністю детального плану території ,розробленого та затвердженого у порядку, визначеному чинним законодавством;
- 2) невідповідністю зазначеної площі земельної ділянки вимогам пункту 6.1.32 Державних будівельних норм ДБН Б.2.-12:2019 «Планування та забудова територій», яким встановлено, що площа земельних ділянок, які надаються громадянам для нового житлового будівництва має становити не менше 0,0500 га.

**ВИСТУПИЛИ:** Дмитренко С.М., Старинська О.О.

**УХВАЛИЛИ:**

98.1. Погодити дане питання **в редакції 1.**

98.2. Ініціювати розгляд даного питання на сесії Сумської міської ради.

98.3. Рекомендувати Департаменту забезпечення ресурсних платежів Сумської міської ради (Клименко Ю.М.):

98.3.1. Підготувати відповідний проект рішення.

98.3.2. Винести даний проект рішення на розгляд сесії Сумської міської ради.

98.3.3. Виступити доповідачем на пленарному засіданні ради з даного питання (у разі необхідності).

98.4. Рекомендувати Сумській міській раді підтримати даний проект рішення.

**ГОЛОСУВАЛИ:** «За» – 3 (три)

Дмитренко С.М., Соколов О.О., Зюзь Є.О.



«Проти» – 0 (нуль);  
«Утримався» – 3 (три)  
Джарішнелов О.В., Левченко О.О.,  
Хандурін Д.В.

**Рішення Не прийнято**

**УХВАЛИЛИ:**

98.1. Погодити дане питання **в редакції 2.**

98.2. Ініціювати розгляд даного питання на сесії Сумської міської ради.

98.3. Рекомендувати Департаменту забезпечення ресурсних платежів Сумської міської ради (Клименко Ю.М.):

98.3.1. Підготувати відповідний проєкт рішення.

98.3.2. Винести даний проєкт рішення на розгляд сесії Сумської міської ради.

98.3.3. Виступити доповідачем на пленарному засіданні ради з даного питання (у разі необхідності).

98.4. Рекомендувати Сумській міській раді підтримати даний проєкт рішення.

**ГОЛОСУВАЛИ:** «За» – 0 (нуль)

«Проти» – 0 (нуль);

«Утримався» – 6 (шість)

Джарішнелов О.В., Дмитренко С.М.,  
Соколов О.О., Зюзь Є.О.

Левченко О.О., Хандурін Д.В.

**Рішення Не прийнято**

**99. СЛУХАЛИ:** Про надання Глобі Олександрі Петрівні дозволу на розроблення проєкту землеустрою щодо відведення земельної ділянки у власність за адресою: м. Суми, Сумське міське громадське об'єднання автогаражного товариства «Автолюбитель», земельна ділянка № 1052, орієнтовною площею до 0,0024 га для будівництва індивідуального гаражу.

**ВИСТУПИЛИ:** Дмитренко С.М., Старинська О.О.

**УХВАЛИЛИ:**

99.1. Погодити дане питання.

99.2. Ініціювати розгляд даного питання на сесії Сумської міської ради.

99.3. Рекомендувати Департаменту забезпечення ресурсних платежів Сумської міської ради (Клименко Ю.М.):

99.3.1. Підготувати відповідний проєкт рішення.

99.3.2. Винести даний проєкт рішення на розгляд сесії Сумської міської ради.

99.3.3. Виступити доповідачем на пленарному засіданні ради з даного питання (у разі необхідності).

99.4. Рекомендувати Сумській міській раді підтримати даний проєкт рішення.

**ГОЛОСУВАЛИ:** «За» – 5 (п'ять)

Джарішнелов О.В., Дмитренко С.М.,  
Зюзь Є.О., Левченко О.О., Соколов О.О.

«Проти» – 0 (нуль);

«Утримався» – 1 (один)

Хандурін Д.В.

**Рішення прийнято**

голова постійної комісії

секретар постійної комісії



**100. СЛУХАЛИ:** Про проект рішення Сумської міської ради «Про заключний звіт про виконання комплексної міської цільової Програми регулювання містобудівної діяльності та розвитку інформаційної системи містобудівного кадастру на 2018 – 2020 роки (зі змінами), затвердженої рішенням Сумської міської ради від 25 липня 2018 року № 3683-МР (зі змінами) за 2018 – 2020 роки та за 2020 рік».

**ВИСТУПИЛИ:** Дмитренко С.М., Кривцов А.В.

**УХВАЛИЛИ:**

100.1. Погодити дане питання.

100.2. Ініціювати розгляд даного питання на сесії Сумської міської ради.

100.3. Рекомендувати управлінню архітектури та містобудування Сумської міської ради (Кривцов А.В.):

100.3.1. Підготувати відповідний проект рішення.

100.3.2. Винести даний проект рішення на розгляд сесії Сумської міської ради.

100.3.3. Виступити доповідачем на пленарному засіданні ради з даного питання (у разі необхідності).

100.4. Рекомендувати Сумській міській раді підтримати даний проект рішення.

**ГОЛОСУВАЛИ:** «За» – 6 (шість)

Джарішнелов О.В., Дмитренко С.М.,

Зюзь Є.О., Левченко О.О.,

Соколов О.О., Хандурін Д.В.

«Проти» – 0 (нуль);

«Утримався» – 0 (нуль)

**Рішення прийнято**

**101. СЛУХАЛИ:** Про надання в оренду Товариству з обмеженою відповідальністю «Квірин» земельної ділянки за адресою: м. Суми, вул. Покровська, 9, а саме:

Надати в оренду земельну ділянку згідно з додатком:

№ з/п	Назва підприємства, установи, організації	Функціональне призначення земельної ділянки, адреса земельної ділянки, кадастровий номер	Площа, га, строк користування	Категорія земельної ділянки	Розмір орендної плати в рік за землю у відсотках до грошової оцінки земельної ділянки	Дата реєстрації заяви
1	2	3	4	5	6	7
1.	Товариство з обмеженою відповідальністю «Квірин»	Під будівництво та обслуговування адміністративно-офісної будівлі, вул. Покровська, 9 5910136300:03:002:0066 (договір оренди ДЗРП – 0282 нерухомого комунального майна від 20 вересня 2019 року)	1/100 від 0,5075 2 роки 11 місяців	Землі житлової та громадської забудови	4,0	10.12. 2020

голова постійної комісії

секретар постійної комісії

104



**ВИСТУПИЛИ:** Дмитренко С.М., Васильченко А.О., Левченко О.О.

**УХВАЛИЛИ:**

101.1. Погодити дане питання.

101.2. Ініціювати розгляд даного питання на сесії Сумської міської ради.

101.3. Рекомендувати Департаменту забезпечення ресурсних платежів Сумської міської ради (Клименко Ю.М.):

101.3.1. Підготувати відповідний проект рішення.

101.3.2. Винести даний проект рішення на розгляд сесії Сумської міської ради.

101.3.3. Виступити доповідачем на пленарному засіданні ради з даного питання (у разі необхідності).

101.4. Рекомендувати Сумській міській раді підтримати даний проект рішення.

**ГОЛОСУВАЛИ:** «За» – 6 (шість)

Джарішнелов О.В., Дмитренко С.М.,

Зюзь Є.О., Левченко О.О.,

Соколов О.О., Хандурін Д.В.

«Проти» – 0 (нуль);

«Утримався» – 0 (нуль)

**Рішення прийнято**

**102. СЛУХАЛИ:** Про поновлення договору оренди земельної ділянки, укладеного з фізичною особою-підприємцем Хорощенко Миколою Васильовичем за адресою: м. Суми, вул. Іллінська, 33/2, а саме:

№ з/п	Прізвище, ім'я, по батькові фізичної особи-підприємця	Функціональне призначення земельної ділянки, адреса земельної ділянки, кадастровий номер	Площа, га, строк користування	Розмір орендної плати в рік за землю у відсотках до грошової оцінки земельної ділянки	Дата до якої діє попередній договір оренди земельної ділянки	Дата реєстрації заяви
1	2	3	4	5	6	7
1.	Фізична особа-підприємець Хорощенко Микола Васильович	Під розміщеною тимчасовою спорудою для здійснення підприємницької діяльності, вул. Іллінська, 33/2 5910136600:21:004:0001	0,0060 5 років (у разі проведення реконструкції магістральної вулиці договір оренди достроково припиняється)	12,0	23.02.2021	02.11.20

Суб'єкту господарювання внести зміни в Державний земельний кадастр у зв'язку з необхідністю нанесення червоних ліній.

**ВИСТУПИЛИ:** Дмитренко С.М.

**УХВАЛИЛИ:**

102.1. Погодити дане питання.

102.2. Ініціювати розгляд даного питання на сесії Сумської міської ради.

 голова постійної комісії

 секретар постійної комісії



102.3. Рекомендувати Департаменту забезпечення ресурсних платежів Сумської міської ради (Клименко Ю.М.):

102.3.1. Підготувати відповідний проект рішення.

102.3.2. Винести даний проект рішення на розгляд сесії Сумської міської ради.

102.3.3. Виступити доповідачем на пленарному засіданні ради з даного питання (у разі необхідності).

102.4. Рекомендувати Сумській міській раді підтримати даний проект рішення.

**ГОЛОСУВАЛИ:** «За» – 4 (чотири)

Дмитренко С.М., Зюзь Є.О.,  
Соколов О.О., Хандурін Д.В.

«Проти» – 0 (нуль);

«Утримався» – 2 (два)

Джарішнелов О.В., Левченко О.О.

**Рішення Не прийнято**

**103. СЛУХАЛИ:** Про проведення експертної грошової оцінки земельної ділянки за адресою: м. Суми, вул. Троїцька, 28 а, та втрату чинності рішення Сумської міської ради від 19 грудня 2018 року № 4382-МР «Про відмову в продажу земельної ділянки ТОВ «Стара аптека» за адресою: м. Суми, вул. Троїцька, 28 а», а саме:

Перелік

земельних ділянок, стосовно яких проводиться експертна грошова оцінка

№ з/п	Заявник	Категорія, цільове та функціональне призначення, адреса, кадастровий номер земельної ділянки	Площа, га	Дата реєстрації заяви
1	2	3	4	5
1.	Товариство з обмеженою відповідальністю «Стара аптека»	Землі житлової та громадської забудови, для будівництва та обслуговування закладів охорони здоров'я та соціальної допомоги, під розміщеними офісно-медичними приміщеннями, вул. Троїцька, 28 а 5910136600:18:007:0041	0,0440	11.06. 2020

**ВИСТУПИЛИ:** Дмитренко С.М.

**УХВАЛИЛИ:**

103.1. Погодити дане питання.

103.2. Ініціювати розгляд даного питання на сесії Сумської міської ради.

103.3. Рекомендувати Департаменту забезпечення ресурсних платежів Сумської міської ради (Клименко Ю.М.):

103.3.1. Підготувати відповідний проект рішення.

103.3.2. Винести даний проект рішення на розгляд сесії Сумської міської ради.

103.3.3. Виступити доповідачем на пленарному засіданні ради з даного питання (у разі необхідності).

103.4. Рекомендувати Сумській міській раді підтримати даний проект рішення.

\_\_\_\_\_ голова постійної комісії

\_\_\_\_\_ секретар постійної комісії

106




**ГОЛОСУВАЛИ:** «За» – 4 (чотири)  
Дмитренко С.М., Зюзь Є.О.,  
Соколов О.О., Хандурін Д.В.  
«Проти» – 0 (нуль);  
«Утримався» – 2 (два)  
Джарішнелов О.В., Левченко О.О.  
**Рішення Не прийнято**


Голова постійної комісії

С.М. Дмитренко

Секретар постійної комісії  
Протокол підготував  
секретар постійної комісії О.В. Джарішнелов

О.В. Джарішнелов

  
\_\_\_\_\_ голова постійної комісії

  
\_\_\_\_\_ секретар постійної комісії