

- 45.2. Ініціювати розгляд даного питання на сесії Сумської міської ради.
45.3. Рекомендувати Департаменту забезпечення ресурсних платежів Сумської міської ради (Клименко Ю.М.):
45.3.1. Підготувати відповідний проект рішення.
45.3.2. Винести даний проект рішення на розгляд сесії Сумської міської ради.
45.3.3. Виступити доповідачем на пленарному засіданні ради з даного питання (у разі необхідності).
45.4. Рекомендувати Сумській міській раді підтримати даний проект рішення.

ГОЛОСУВАЛИ: «За» – 6 (шість)

Джарішнелов О.В., Дмитренко С.М.,
Зюзь Є.О., Куц В.В., Левченко О.О.,
Соколов О.О.

«Проти» – 0 (нуль);

«Утримався» – 0 (нуль)

Рішення прийнято

46. СЛУХАЛИ: Про припинення дії договору оренди земельної ділянки, укладеного з Акціонерним товариством «Вищий навчальний заклад «Міжрегіональна академія управління персоналом», а саме:

1. Надати згоду Акціонерному товариству «Вищий навчальний заклад «Міжрегіональна академія управління персоналом» на припинення дії договору оренди земельної ділянки за адресою: м. Суми, проспект Курський, 26, площею 1,1334 га, кадастровий номер 5910136600:03:003:0006, категорія та функціональне призначення земельної ділянки: землі житлової та громадської забудови, під розміщення навчальних корпусів, укладеного 11 вересня 2006 року та зареєстрованого у Сумському міському відділі Сумської регіональної філії Державного підприємства «Центр Державного земельного кадастру» про що у Державному реєстрі земель вчинено запис від 02 листопада 2006 року за № 04066120121218 шляхом його розірвання, у зв'язку з відчуженням розміщеного на ній нерухомого майна.

2. Департаменту забезпечення ресурсних платежів Сумської міської ради (Клименко Ю.М.) підготувати акти приймання-передачі об'єкта оренди.

ВИСТУПИЛИ: Дмитренко С.М., Васильченко А.О.

УХВАЛИЛИ: Перенести розгляд даного питання на наступне засідання постійної комісії.

ГОЛОСУВАЛИ: «За» – 6 (шість)

Джарішнелов О.В., Дмитренко С.М.,
Зюзь Є.О., Куц В.В., Левченко О.О.,
Соколов О.О.

«Проти» – 0 (нуль);

«Утримався» – 0 (нуль)

Рішення прийнято

47. СЛУХАЛИ: Про надання Приватній фірмі «Луч» дозволу на розроблення технічної документації із землеустрою щодо встановлення (відновлення) меж земельної ділянки в натурі (на місцевості) за адресою: м. Суми, вул. Харківська, 78-3, 78-4, а саме:

1. Надати Приватній фірмі «Луч» дозвіл на розроблення технічної документації із землеустрою щодо встановлення (відновлення) меж земельної ділянки в натурі (на місцевості) для подальшої її передачі у користування на умовах оренди за адресою: м. Суми, вул. Харківська, 78-3, 78-4, площею 0,0277 га, кадастровий номер 5910136300:09:001:0019, категорія та функціональне призначення земельної ділянки: землі житлової та громадської забудови; під розміщеними магазинами (номер запису про право власності в Державному реєстрі речових прав на нерухоме майно: 37279302 від 09.07.2020, реєстраційний номер об'єкта нерухомого майна: 2120882659101, номер запису про право власності в Державному реєстрі прав власності на нерухоме майно: 1029 в книзі: 24 від 25.06.2012). (дата реєстрації заяви 23.06.2020).

2. При розробленні технічної документації із землеустрою щодо встановлення (відновлення) меж земельної ділянки в натурі (на місцевості) має бути враховано, передбачене генеральним планом, проходження червоних ліній магістральної вулиці районного значення (зона транспортної інфраструктури ТР-2 – зона магістральних вулиць, майданів (у червоних лініях).

ВИСТУПИЛИ: Дмитренко С.М., Васильченко А.О., Джарішнелов О.В.

УХВАЛИЛИ:

47.1. Перенести розгляд даного питання на наступне засідання постійної комісії.

47.2. Рекомендувати Департаменту забезпечення ресурсних платежів Сумської міської ради (Клименко Ю.М.) зробити запит до Головного управління ДПС у Сумській області щодо сплати податку Приватною фірмою «Луч».

ГОЛОСУВАЛИ: «За» – 6 (шість)

Джарішнелов О.В., Дмитренко С.М.,
Зюзь Є.О., Куц В.В., Левченко О.О.,
Соколов О.О.

«Проти» – 0 (нуль);

«Утримався» – 0 (нуль)

Рішення прийнято

48. СЛУХАЛИ: Про надання Товариству з обмеженою відповідальністю «МТТ» дозволу на розроблення технічної документації із землеустрою щодо встановлення (відновлення) меж земельної ділянки в натурі (на місцевості) для подальшої її передачі у користування на умовах оренди за адресою: м. Суми, вул. Харківська, 122, площею 2,4254 га, кадастровий номер 5910136300:15:001:0012, категорія та функціональне призначення земельної ділянки: землі промисловості, транспорту, зв'язку, енергетики, оборони та іншого призначення; під складськими приміщеннями (номери записів про право власності в Державному реєстрі речових прав на нерухоме майно: 25851174 від 20.04.2018, 25874935 від 23.04.2018, 24017549 від 16.12.2017, 23989693 від 15.12.2017, 23990159 від 15.12.2017, 23989210 від 15.12.2017, 23988620 від 15.12.2017, 23977704 від 14.12.2017, 23977826 від 14.12.2017, 23722870 від 04.12.2017). (дата реєстрації заяви 02.07.2020).

ВИСТУПИЛИ: Дмитренко С.М., Васильченко А.О.

УХВАЛИЛИ:

48.1. Погодити дане питання.

_____ голова постійної комісії

_____ секретар постійної комісії

- 48.2. Ініціювати розгляд даного питання на сесії Сумської міської ради.
48.3. Рекомендувати Департаменту забезпечення ресурсних платежів Сумської міської ради (Клименко Ю.М.):
48.3.1. Підготувати відповідний проект рішення.
48.3.2. Винести даний проект рішення на розгляд сесії Сумської міської ради.
48.3.3. Виступити доповідачем на пленарному засіданні ради з даного питання (у разі необхідності).
48.4. Рекомендувати Сумській міській раді підтримати даний проект рішення.

ГОЛОСУВАЛИ: «За» – 6 (шість)

Джарішнелов О.В., Дмитренко С.М.,
Зюзь Є.О., Куц В.В., Левченко О.О.,
Соколов О.О.

«Проти» – 0 (нуль);

«Утримався» – 0 (нуль)

Рішення прийнято

49. СЛУХАЛИ: Про надання Товариству з обмеженою відповідальністю «Слобожанська промислова група» дозволу на розроблення проекту землеустрою щодо відведення земельної ділянки за адресою: м. Суми, вул. Скрябіна, 7, орієнтовною площею 0,2144 га, а саме:

1. Надати Товариству з обмеженою відповідальністю «Слобожанська промислова група» дозвіл на розроблення проекту землеустрою щодо відведення земельної ділянки для подальшої її передачі у користування на умовах оренди за адресою: м. Суми, вул. Скрябіна, 7, орієнтовною площею не більше 0,2144 га, категорія, цільове та функціональне призначення земельної ділянки: землі промисловості, транспорту, зв'язку, енергетики, оборони та іншого призначення; для розміщення та експлуатації основних, підсобних і допоміжних будівель та споруд підприємств переробної, машинобудівної та іншої промисловості (код КВЦПЗ-11.02); під складським приміщенням (номер запису про право власності в Державному реєстрі речових прав на нерухоме майно: 7772450 від 20.11.2014, реєстраційний номер об'єкта нерухомого майна: 480075659101, площа нежитлового приміщення 908,5 кв.м.).

2. При розробленні проекту землеустрою щодо відведення земельної ділянки врахувати єдині умови і обмеження забудови земельної ділянки (проектне обґрунтування).

ВИСТУПИЛИ: Дмитренко С.М., Васильченко А.О.

УХВАЛИЛИ:

- 49.1. Погодити дане питання.
49.2. Ініціювати розгляд даного питання на сесії Сумської міської ради.
49.3. Рекомендувати Департаменту забезпечення ресурсних платежів Сумської міської ради (Клименко Ю.М.):
49.3.1. Підготувати відповідний проект рішення.
49.3.2. Винести даний проект рішення на розгляд сесії Сумської міської ради.
49.3.3. Виступити доповідачем на пленарному засіданні ради з даного питання (у разі необхідності).
49.4. Рекомендувати Сумській міській раді підтримати даний проект рішення.

ГОЛОСУВАЛИ: «За» – 5 (п'ять)

голова постійної комісії

секретар постійної комісії

Джарішнелов О.В., Дмитренко С.М.,
Зюзь Є.О., Левченко О.О.,
Соколов О.О.
«Проти» – 0 (нуль);
«Утримався» – 1 (один)
Куц В.В.

Рішення прийнято

50. СЛУХАЛИ: Про надання Товариству з обмеженою відповідальністю «Слобожанська промислова група» дозволу на розроблення проекту землеустрою щодо відведення земельної ділянки за адресою: м. Суми, вул. Скрябіна, 7, орієнтовною площею 0,3023 га, а саме:

1. Надати Товариству з обмеженою відповідальністю «Слобожанська промислова група» дозвіл на розроблення проекту землеустрою щодо відведення земельної ділянки для подальшої її передачі у користування на умовах оренди за адресою: м. Суми, вул. Скрябіна, 7, орієнтовною площею не більше 0,3023 га, категорія, цільове та функціональне призначення земельної ділянки: землі промисловості, транспорту, зв'язку, енергетики, оборони та іншого призначення; для розміщення та експлуатації основних, підсобних і допоміжних будівель та споруд підприємств переробної, машинобудівної та іншої промисловості (код КВЦПЗ-11.02); під складським приміщенням (номер запису про право власності в Державному реєстрі речових прав на нерухоме майно: 7767877 від 20.11.2014, реєстраційний номер об'єкта нерухомого майна: 480055959101, площа нежитлового приміщення 1340,8 кв.м.).

2. При розробленні проекту землеустрою щодо відведення земельної ділянки врахувати єдині умови і обмеження забудови земельної ділянки (проектне обґрунтування).

ВИСТУПИЛИ: Дмитренко С.М., Васильченко А.О.

УХВАЛИЛИ:

50.1. Погодити дане питання.

50.2. Ініціювати розгляд даного питання на сесії Сумської міської ради.

50.3. Рекомендувати Департаменту забезпечення ресурсних платежів Сумської міської ради (Клименко Ю.М.):

50.3.1. Підготувати відповідний проєкт рішення.

50.3.2. Винести даний проєкт рішення на розгляд сесії Сумської міської ради.

50.3.3. Виступити доповідачем на пленарному засіданні ради з даного питання (у разі необхідності).

50.4. Рекомендувати Сумській міській раді підтримати даний проєкт рішення.

ГОЛОСУВАЛИ: «За» – 5 (п'ять)

Джарішнелов О.В., Дмитренко С.М.,
Зюзь Є.О., Левченко О.О.,
Соколов О.О.

«Проти» – 0 (нуль);

«Утримався» – 1 (один)

Куц В.В.

Рішення прийнято

голова постійної комісії

секретар постійної комісії

51. СЛУХАЛИ: Про надання Мальованій Аллі Олексіївні дозволу на розроблення проекту землеустрою щодо відведення земельної ділянки за адресою: м. Суми, вул. Промислова, 3, а саме:

1. Надати Мальованій Аллі Олексіївні дозвіл на розроблення проекту землеустрою щодо відведення земельної ділянки для подальшої її передачі у користування на умовах оренди за адресою: м. Суми, вул. Промислова, 3, орієнтовною площею не більше 0,1200 га, категорія, цільове та функціональне призначення земельної ділянки: землі промисловості, транспорту, зв'язку, енергетики, оборони та іншого призначення; для розміщення та експлуатації основних, підсобних і допоміжних будівель та споруд підприємств переробної, машинобудівної та іншої промисловості (код КВЦПЗ-11.02); під виробничим цехом (номер запису про право власності в Реєстрі прав власності на нерухоме майно: 1278 в книзі: 21 від 02.12.2011, реєстраційний номер об'єкта нерухомого майна: 9685397, площа нежитлового приміщення-410,4 кв.м.). (дата реєстрації заяви 02.07.2020).

2. При розробленні проекту землеустрою щодо відведення земельної ділянки врахувати необхідні для оптимального функціонування існуючого виробничого приміщення під'їзні шляхи та майданчики, а також існуючі поруч сформовані земельні ділянки.

ВИСТУПИЛИ: Дмитренко С.М., Васильченко А.О.

УХВАЛИЛИ:

51.1. Погодити дане питання.

51.2. Ініціювати розгляд даного питання на сесії Сумської міської ради.

51.3. Рекомендувати Департаменту забезпечення ресурсних платежів Сумської міської ради (Клименко Ю.М.):

51.3.1. Підготувати відповідний проект рішення.

51.3.2. Винести даний проект рішення на розгляд сесії Сумської міської ради.

51.3.3. Виступити доповідачем на пленарному засіданні ради з даного питання (у разі необхідності).

51.4. Рекомендувати Сумській міській раді підтримати даний проект рішення.

ГОЛОСУВАЛИ: «За» – 6 (шість)

Джарішнелов О.В., Дмитренко С.М.,
Зюзь Є.О., Куц В.В., Левченко О.О.,
Соколов О.О.

«Проти» – 0 (нуль);

«Утримався» – 0 (нуль)

Рішення прийнято

52. СЛУХАЛИ: Про надання Угніч Ігору Валентиновичу дозволу на розроблення проекту землеустрою щодо відведення земельної ділянки за адресою: м. Суми, вул. Холодногірська, 6, а саме:

1. Надати Угніч Ігору Валентиновичу дозвіл на розроблення проекту землеустрою щодо відведення земельної ділянки для подальшої її передачі у користування на умовах оренди за адресою: м. Суми, вул. Холодногірська, 6, орієнтовною площею не більше 0,2000 га, категорія, цільове та функціональне призначення земельної ділянки: землі житлової та громадської забудови; для будівництва та обслуговування будівель ринкової інфраструктури

 голова постійної комісії  секретар постійної комісії

(адміністративних будинків, офісних приміщень та інших будівель громадської забудови, які використовуються для здійснення підприємницької діяльності, пов'язаної з отриманням прибутку) (код КВЦПЗ-03.10); під офісним приміщенням (номер запису про право власності в Державному реєстрі речових прав на нерухоме майно: 33164127 від 11.09.2019, реєстраційний номер об'єкта нерухомого майна: 1911342859200, площа нежитлового приміщення- 154,2 кв.м.). (дата реєстрації заяви 17.06.2020).

2. При розробленні проекту землеустрою щодо відведення земельної ділянки врахувати єдині умови і обмеження забудови земельної ділянки (проектне обґрунтування).

ВИСТУПИЛИ: Дмитренко С.М., Стегній А.В., Смолянінов А.Ф.

УХВАЛИЛИ: Перенести розгляд даного питання на наступне засідання постійної комісії.

ГОЛОСУВАЛИ: «За» – 6 (шість)

Джарішнелов О.В., Дмитренко С.М.,
Зюзь Є.О., Куц В.В., Левченко О.О.,
Соколов О.О.

«Проти» – 0 (нуль);

«Утримався» – 0 (нуль)

Рішення прийнято

53. СЛУХАЛИ: Про надання Шнітке Герману Андрійовичу дозволу на розроблення проекту землеустрою щодо відведення земельної ділянки за адресою: м. Суми, вул. Скрябіна, 38/4, а саме:

1. Надати Шнітке Герману Андрійовичу дозвіл на розроблення проекту землеустрою щодо відведення земельної ділянки для подальшої її передачі у користування на умовах оренди за адресою: м. Суми, вул. Скрябіна, 38/4, орієнтовною площею не більше 0,0962 га, категорія, цільове та функціональне призначення земельної ділянки: землі промисловості, транспорту, зв'язку, енергетики, оборони та іншого призначення; для розміщення та експлуатації основних, підсобних і допоміжних будівель та споруд підприємств переробної, машинобудівної та іншої промисловості (код КВЦПЗ-11.02); під адмінбудівлею (номер запису про право власності в Державному реєстрі речових прав на нерухоме майно: 33448189 від 26.09.2019, реєстраційний номер об'єкта нерухомого майна: 1925616659101, площа нежитлового приміщення- 1004,8 кв.м.). (дата реєстрації заяви 12.06.2020)

2. При розробленні проекту землеустрою щодо відведення земельної ділянки врахувати єдині умови і обмеження забудови земельної ділянки (проектне обґрунтування).

ВИСТУПИЛИ: Дмитренко С.М., Васильченко А.О.

УХВАЛИЛИ:

53.1. Погодити дане питання.

53.2. Ініціювати розгляд даного питання на сесії Сумської міської ради.

53.3. Рекомендувати Департаменту забезпечення ресурсних платежів Сумської міської ради (Клименко Ю.М.):

53.3.1. Підготувати відповідний проект рішення.

53.3.2. Винести даний проект рішення на розгляд сесії Сумської міської ради.

_____ голова постійної комісії

_____ секретар постійної комісії

53.3.3. Виступити доповідачем на пленарному засіданні ради з даного питання (у разі необхідності).

53.4. Рекомендувати Сумській міській раді підтримати даний проєкт рішення.

ГОЛОСУВАЛИ: «За» – 6 (шість)

Джарішнелов О.В., Дмитренко С.М.,
Зюзь Є.О., Куц В.В., Левченко О.О.,
Соколов О.О.

«Проти» – 0 (нуль);

«Утримався» – 0 (нуль)

Рішення прийнято

54. СЛУХАЛИ: Про надання Департаменту забезпечення ресурсних платежів Сумської міської ради згоди на розроблення технічної документації із землеустрою щодо поділу земельної ділянки за адресою: м. Суми, вул. Брянська, 1, площею 2,8063 га, кадастровий номер 5910136600:03:006:0069, категорія та цільове призначення земельної ділянки: землі промисловості, транспорту, зв'язку, енергетики, оборони та іншого призначення; для розміщення та експлуатації основних, підсобних і допоміжних будівель та споруд підприємств переробної, машинобудівної та іншої промисловості на дві земельні ділянки.

ВИСТУПИЛИ: Дмитренко С.М., Васильченко А.О., Смолянінов А.Ф.

УХВАЛИЛИ:

54.1. Погодити дане питання.

54.2. Ініціювати розгляд даного питання на сесії Сумської міської ради.

54.3. Рекомендувати Департаменту забезпечення ресурсних платежів Сумської міської ради (Клименко Ю.М.):

54.3.1. Підготувати відповідний проєкт рішення.

54.3.2. Винести даний проєкт рішення на розгляд сесії Сумської міської ради.

54.3.3. Виступити доповідачем на пленарному засіданні ради з даного питання (у разі необхідності).

54.4. Рекомендувати Сумській міській раді підтримати даний проєкт рішення.

ГОЛОСУВАЛИ: «За» – 6 (шість)

Джарішнелов О.В., Дмитренко С.М.,
Зюзь Є.О., Куц В.В., Левченко О.О.,
Соколов О.О.

«Проти» – 0 (нуль);

«Утримався» – 0 (нуль)

Рішення прийнято

55. СЛУХАЛИ: Про надання згоди Григорівій Аліні Костянтинівні на передачу в суборенду земельної ділянки за адресою: м. Суми, вул. Харківська, 122, а саме:

1. Погодити технічну документацію із землеустрою щодо встановлення меж частини земельної ділянки, на яку поширюється право суборенди та надати згоду Григорівій Аліні Костянтинівні на передачу в суборенду частини земельної ділянки площею 0,1666 га Кругляк Юрію Григоровичу за адресою: м. Суми, вул. Харківська, 122, кадастровий номер 5910136300:15:001:0041,

загальною площею 0,3333 га, яка перебуває у користуванні Григорової Аліни Костянтинівни на підставі договору оренди земельної ділянки, укладеного 02 червня 2017 року (додаткова угода до договору оренди земельної ділянки від 14 червня 2018 року, номер запису про інше речове право в Державному реєстрі речових прав на нерухоме майно: 20953177 від 14 червня 2017 року). (дата реєстрації заяви 29.07.2020).

2. Частина земельної ділянки передається в суборенду на умовах діючого договору оренди земельної ділянки.

3. У разі припинення договору оренди земельної ділянки чинність договору суборенди припиняється.

ВИСТУПИЛИ: Дмитренко С.М., Васильченко А.О.

УХВАЛИЛИ:

55.1. Погодити дане питання.

55.2. Ініціювати розгляд даного питання на сесії Сумської міської ради.

55.3. Рекомендувати Департаменту забезпечення ресурсних платежів Сумської міської ради (Клименко Ю.М.):

55.3.1. Підготувати відповідний проєкт рішення.

55.3.2. Винести даний проєкт рішення на розгляд сесії Сумської міської ради.

55.3.3. Виступити доповідачем на пленарному засіданні ради з даного питання (у разі необхідності).

55.4. Рекомендувати Сумській міській раді підтримати даний проєкт рішення.

ГОЛОСУВАЛИ: «За» – 4 (чотири)

Дмитренко С.М., Зюзь Є.О., Куц В.В.,
Соколов О.О.

«Проти» – 0 (нуль);

«Утримався» – 2 (два)

Джарішнелов О.В., Левченко О.О.

Рішення Не прийнято

56. СЛУХАЛИ: Про надання згоди Хмелецькому Павлу Борисовичу, Меланичу Олексію Віталійовичу на розроблення технічної документації із землеустрою щодо поділу земельної ділянки за адресою: м. Суми, вул. Промислова, 5, площею 0,3580 га, кадастровий номер 5910136300:06:022:0001, категорія та цільове призначення земельної ділянки: землі промисловості, транспорту, зв'язку, енергетики, оборони та іншого призначення; для розміщення та експлуатації основних, підсобних і допоміжних будівель та споруд підприємств переробної, машинобудівної та іншої промисловості, на якій знаходяться об'єкти нерухомого майна згідно записів про право власності в Державному реєстрі речових прав на нерухоме майно про реєстрацію права власності: 37267167 від 10.07.2020, 37016040 від 22.06.2020, 37017545 від 22.06.2020. (дата реєстрації заяви 23.07.2020).

ВИСТУПИЛИ: Дмитренко С.М., Васильченко А.О., Джарішнелов О.В., Левченко О.О.

УХВАЛИЛИ:

56.1. Погодити дане питання.

56.2. Ініціювати розгляд даного питання на сесії Сумської міської ради.

56.3. Рекомендувати Департаменту забезпечення ресурсних платежів Сумської міської ради (Клименко Ю.М.):

56.3.1. Підготувати відповідний проєкт рішення.

56.3.2. Винести даний проєкт рішення на розгляд сесії Сумської міської ради.

56.3.3. Виступити доповідачем на пленарному засіданні ради з даного питання (у разі необхідності).

56.4. Рекомендувати Сумській міській раді підтримати даний проєкт рішення.

ГОЛОСУВАЛИ: «За» – 6 (шість)

Джарішнелов О.В., Дмитренко С.М.,
Зюзь Є.О., Куц В.В., Левченко О.О.,
Соколов О.О.

«Проти» – 0 (нуль);

«Утримався» – 0 (нуль)

Рішення прийнято

57. СЛУХАЛИ: Про погодження технічної документації із землеустрою щодо поділу земельної ділянки Акціонерному товариству «Райффайзен Банк Аваль» за адресою: м. Суми, вул. Покровська, 1.3, а саме:

1. Погодити технічну документацію із землеустрою щодо поділу земельної ділянки Акціонерному товариству «Райффайзен Банк Аваль» за адресою: м. Суми, вул. Покровська, 1.3, на підставі якої передбачається поділ земельної ділянки площею 0,1606 га, кадастровий номер 5910136300:02:003:0042, категорія та цільове призначення земельної ділянки: землі житлової та громадської забудови; для будівництва та обслуговування будівель кредитно-фінансових установ, що перебуває у користуванні Акціонерного товариства «Райффайзен Банк Аваль» на підставі договору оренди земельної ділянки, укладеного 20 вересня 2017 року (номер запису про інше речове право в Державному реєстрі речових прав на нерухоме майно: 23215368 від 03 листопада 2017 року), на дві земельні ділянки площами: 0,1236 га та 0,0370 га. (дата реєстрації заяви 23.06.2020).

2. Після присвоєння окремих кадастрових номерів земельним ділянкам, які утворилися шляхом поділу земельної ділянки з кадастровим номером 5910136300:02:003:0042, Департаменту забезпечення ресурсних платежів Сумської міської ради (Клименко Ю.М.) підготувати договір про внесення відповідних змін до договору оренди земельної ділянки.

ВИСТУПИЛИ: Дмитренко С.М., Васильченко А.О.

УХВАЛИЛИ:

57.1. Погодити дане питання.

57.2. Ініціювати розгляд даного питання на сесії Сумської міської ради.

57.3. Рекомендувати Департаменту забезпечення ресурсних платежів Сумської міської ради (Клименко Ю.М.):

57.3.1. Підготувати відповідний проєкт рішення.

57.3.2. Винести даний проєкт рішення на розгляд сесії Сумської міської ради.

57.3.3. Виступити доповідачем на пленарному засіданні ради з даного питання (у разі необхідності).

57.4. Рекомендувати Сумській міській раді підтримати даний проєкт рішення.

ГОЛОСУВАЛИ: «За» – 6 (шість)

голова постійної комісії

секретар постійної комісії

Джарішнелов О.В., Дмитренко С.М.,
Зюзь Є.О., Куц В.В., Левченко О.О.,
Соколов О.О.

«Проти» – 0 (нуль);

«Утримався» – 0 (нуль)

Рішення прийнято

58. СЛУХАЛИ: Про розгляд заяви акціонерного товариства «Банк Кредит Дніпро» щодо надання акціонерному товариству «Банк Кредит Дніпро» дозволу на розроблення проекту землеустрою щодо відведення земельної ділянки та зміни її цільового призначення за адресою: м. Суми, вул. Харківська, 103, орієнтовною площею 14,8661 га.

ВИСТУПИЛИ: Дмитренко С.М., Васильченко А.О., Левченко О.О., Смолянїнов А.Ф.

УХВАЛИЛИ: Відкласти розгляд даного питання до розробки і затвердження детального плану території.

ГОЛОСУВАЛИ: «За» – 6 (шість)

Джарішнелов О.В., Дмитренко С.М.,
Зюзь Є.О., Куц В.В., Левченко О.О.,
Соколов О.О.

«Проти» – 0 (нуль);

«Утримався» – 0 (нуль)

Рішення прийнято

59. СЛУХАЛИ: Про надання ліквідатору Товариства з обмеженою відповідальністю «Виробничо-промислове підприємство «Добробут» арбітражному керуючому Солдаткіну Ігорю В'ячеславовичу згоду на розроблення технічної документації із землеустрою щодо поділу земельної ділянки за адресою: м. Суми, вул. Прикордонна, 14, площею 15,1266 га, кадастровий номер 5910136300:15:002:0023, категорія та цільове призначення земельної ділянки: землі промисловості, транспорту, зв'язку, енергетики, оборони та іншого призначення; для розміщення та експлуатації основних, підсобних і допоміжних будівель та споруд підприємств переробної, машинобудівної та іншої промисловості, на якій знаходиться об'єкт нерухомого майна, згідно запису в Державному реєстрі прав власності на нерухоме майно, номер: 560 в книзі: 23 від 26.12.2006, адміністративно-побутовий корпус цеху комплектації площею 654,8 кв.м.) (дата реєстрації заяви 20.03.2020).

ВИСТУПИЛИ: Дмитренко С.М., Васильченко А.О.

УХВАЛИЛИ: Відкласти розгляд даного питання на наступне засідання постійної комісії.

ГОЛОСУВАЛИ: «За» – 6 (шість)

Джарішнелов О.В., Дмитренко С.М.,
Зюзь Є.О., Куц В.В., Левченко О.О.,
Соколов О.О.

«Проти» – 0 (нуль);

«Утримався» – 0 (нуль)

Рішення прийнято

голова постійної комісії


секретар постійної комісії

60. СЛУХАЛИ: Про надання в оренду земельних ділянок Акціонерному товариству «Сумиобленерго» за адресою: м. Суми, на території Ковпаківського району, загальними площами: 0,0037 га, 0,0051 га, 0,0059 га, 0,0073 га, 0,0074 га, 0,0075 га, 0,0083 га, 0,0092 га, 0,0103 га, 0,0104 га, 0,0113 га, 0,0121 га, 0,0125 га, 0,0132 га, а саме:

| № з/п | Назва підприємства, установи, організації | Функціональне призначення земельної ділянки, адреса земельної ділянки, кадастровий номер | Площа, га, строк користування | Категорія земельної ділянки | Розмір орендної плати в рік за землю у відсотках до грошової оцінки земельної ділянки | Дата реєстрації заяви |
|-------|---|---|--|--|---|-----------------------|
| 1 | 2 | 3 | 4 | 5 | 6 | 7 |
| 1. | Акціонерне товариство «Сумиобленерго» | Під розміщеними опорами ПЛ-6 кВ «ТП-78-ТП-8» на території Ковпаківського району 5910136600:21:038:1000, опора № 1 5910136600:23:001:1001, опора № 3 5910136600:23:001:1003, опора № 5 5910136600:23:001:1004, опора № 6 | 0,0037 в т.ч. 0,0010 0,0011 0,0004 0,0012 10 років | Землі промисловості, транспорту, зв'язку енергетики, оборони та іншого призначення | 3,0 | 16.11.2020 |



голова постійної комісії



секретар постійної комісії

| | | | | | | |
|----|---------------------------------------|--|---|--|-----|------------|
| 3. | Акціонерне товариство «Сумиобленерго» | Під розміщеними опорами ПЛІ-6 кВ «ТП-8-ТП-7» на території Ковпаківського району 5910136600:23:003:1000, опора № 15 5910136600:23:003:1001 опора № 16 5910136600:23:003:1002 опора № 17 5910136600:23:003:1003 опора № 18 5910136600:23:003:1004 опора № 19 5910136600:23:005:1003 опора № 20 5910136600:23:005:1000 опора № 21 5910136600:23:005:1001 опора № 22 | 0,0059 в т.ч. 0,0009 0,0004 0,0004 0,0013 0,0010 0,0004 0,0004 0,0011 10 років | Землі промисловості, транспорту, зв'язку енергетики, оборони та іншого призначення | 3,0 | 12.10.2020 |
|----|---------------------------------------|--|---|--|-----|------------|



голова постійної комісії



секретар постійної комісії

| | | | | | | |
|----|---------------------------------------|---|---|--|-----|-------------|
| 4. | Акціонерне товариство «Сумиобленерго» | Під розміщеними опорами ПЛ-6 кВ «ТП-78-ТП-9» на території Ковпаківського району 5910136600:21:025:1000, опора № 1 5910136600:21:025:1001, опора № 2 5910136600:21:025:1002, опора № 3 5910136600:21:026:1000, опора № 4 5910136600:21:026:1001, опора № 5 5910136600:21:027:1000, опора № 6 5910136600:21:027:1002, опора № 8 5910136600:21:027:1003, опора № 9 5910136600:21:016:1001, опора № 10 5910136600:21:016:1002, опора № 11 5910136600:21:016:1003, опора № 12 | 0,0073 в т.ч. 0,0012 0,0004 0,0004 0,0004 0,0004 0,0004 0,0010 0,0012 0,0004 0,0011 10 років | Землі промисловості, транспорту, зв'язку енергетики, оборони та іншого призначення | 3,0 | 16.11. 2020 |
|----|---------------------------------------|---|---|--|-----|-------------|



голова постійної комісії



секретар постійної комісії

| | | | | | | |
|----|---------------------------------------|---|---|--|-----|-------------|
| 5. | Акціонерне товариство «Сумиобленерго» | Під розміщеними опорами ПЛ-6 кВ «ТП-30-ТП-90» на території Ковпаківського району 5910136600:06:002:1005, опора № 1 5910136600:06:002:1006, опора № 2 5910136600:06:002:1007, опора № 3 5910136600:06:002:1008, опора № 4 5910136600:06:002:1009, опора № 5 5910136600:06:002:1010, опора № 6 5910136600:06:002:1011, опора № 7 5910136600:06:002:1012, опора № 8 5910136600:06:002:1013, опора № 9 5910136600:06:002:1014, опора № 10 5910136600:06:002:1015, опора № 11 5910136600:06:002:1016, опора № 12 5910136600:06:002:1017, опора № 13 | 0,0074 в т.ч. 0,0011 0,0004 0,0011 0,0012 0,0004 0,0004 0,0004 0,0004 0,0004 0,0004 0,0004 0,0004 0,0004 0,0004 10 років | Землі промисловості, транспорту, зв'язку енергетики, оборони та іншого призначення | 3,0 | 09.11. 2020 |
|----|---------------------------------------|---|---|--|-----|-------------|



голова постійної комісії



секретар постійної комісії

| | | | | | | |
|----|---------------------------------------|--|---|--|-----|------------|
| 6. | Акціонерне товариство «Сумиобленерго» | Під розміщеними опорами ПЛ-6 кВ «ТП-30-ТП-90» на території Ковпаківського району 5910136600:06:002:1018, опора № 14 5910136600:06:002:1019, опора № 15 5910136600:06:002:1000, опора № 20 5910136600:06:002:1001, опора № 21 5910136600:06:002:1002, опора № 22 5910136600:06:002:1003, опора № 23 5910136600:06:002:1004, опора № 24 5910136600:03:001:1040, опора № 25 5910136600:03:001:1039, опора № 26 5910136600:03:001:1038, опора № 27 5910136600:03:001:1041, опора № 32 5910136600:03:001:1042, опора № 33 5910136600:03:001:1043, опора № 34 5910136600:03:001:1044, опора № 35 | 0,0075 в т.ч. 0,0004 0,0004 0,0004 0,0004 0,0004 0,0004 0,0004 0,0004 0,0004 0,0004 0,0004 0,0012 10 років | Землі промисловості, транспорту, зв'язку енергетики, оборони та іншого призначення | 3,0 | 09.11.2020 |
|----|---------------------------------------|--|---|--|-----|------------|



голова постійної комісії



секретар постійної комісії

| | | | | | | |
|----|---------------------------------------|---|---|--|-----|------------|
| 7. | Акціонерне товариство «Сумиобленерго» | Під розміщеними опорами ПЛ-6 кВ «ТП-24-ТП-191, 176, 135, 276» на території Ковпаківського району 5910136600:07:007:1001, опора № 1 5910136600:07:008:1000, опора № 2 5910136600:07:008:1001, опора № 3 5910136600:07:003:1000, опора № 4 5910136600:07:003:1001, опора № 5 5910136600:07:003:1002, опора № 6 5910136600:07:003:1003, опора № 7 5910136600:10:023:1008, опора № 8 5910136600:10:023:1009, опора № 9 5910136600:10:023:1010, опора № 10 | 0,0083 в т.ч. 0,0009 0,0009 0,0004 0,0004 0,0010 0,0013 0,0012 0,0014 0,0004 0,0004 10 років | Землі промисловості, транспорту, зв'язку енергетики, оборони та іншого призначення | 3,0 | 23.10.2020 |
|----|---------------------------------------|---|---|--|-----|------------|



голова постійної комісії




секретар постійної комісії

| | | | | | | |
|----|---------------------------------------|--|---|--|-----|------------|
| 8. | Акціонерне товариство «Сумиобленерго» | Під розміщеними опорами ПЛ-6 кВ «РП-4-ТП-174, 90» на території Ковпаківського району 5910136600:03:001:1026, опора № 19 5910136600:03:001:1027, опора № 20 5910136600:03:001:1028, опора № 21 5910136600:03:001:1029, опора № 22 5910136600:03:001:1030, опора № 23 5910136600:03:001:1031, опора № 24 5910136600:03:001:1032, опора № 25 5910136600:03:001:1033, опора № 26 5910136600:04:027:1000, опора № 27 5910136600:04:027:1001, опора № 28 5910136600:04:020:1000, опора № 29 5910136600:04:020:1001, опора № 30 5910136600:04:020:1002, опора № 31 5910136600:04:020:1003, опора № 32 5910136600:04:020:1004, опора № 33 | 0,0092 в т.ч. 0,0011 0,0004 0,0004 0,0008 0,0004 0,0004 0,0012 0,0004 0,0010 0,0004 0,0004 0,0004 0,0004 0,0004 0,0011 10 років | Землі промисловості, транспорту, зв'язку енергетики, оборони та іншого призначення | 3,0 | 09.11.2020 |
|----|---------------------------------------|--|---|--|-----|------------|



голова постійної комісії




секретар постійної комісії

| | | | | | | |
|----|---------------------------------------|---|---|--|-----|------------|
| 9. | Акціонерне товариство «Сумиобленерго» | Під розміщеними опорами ПЛ-6 кВ «ТП-142-ТП-143» на території Ковпаківського району 5910136600:22:009:1002, опора № 1 5910136600:22:009:1003, опора № 2 5910136600:22:009:1004, опора № 3 5910136600:22:018:1000, опора № 4 5910136600:22:018:1001, опора № 5 5910136600:22:019:1000, опора № 6 5910136600:22:019:1001, опора № 7 5910136600:22:020:1000, опора № 8 5910136600:22:020:1001, опора № 9 5910136600:22:021:1000, опора № 10 5910136600:22:021:1001, опора № 11 5910136600:22:021:1002, опора № 12 5910136600:22:022:1000, опора № 13 5910136600:22:023:1001, опора № 15 5910136600:22:023:1002, опора № 16 5910136600:22:023:1003, опора № 17 5910136600:22:023:1004, опора № 18 5910136600:22:023:1005, опора № 19 5910136600:22:023:1006, опора № 20 | 0,0103 в т.ч. 0,0004 0,0010 0,0004 0,0004 0,0004 0,0012 0,0004 0,0004 0,0004 0,0004 0,0004 0,0004 0,0011 0,0004 0,0004 0,0004 0,0010 10 років | Землі промисловості, транспорту, зв'язку енергетики, оборони та іншого призначення | 3,0 | 12.10.2020 |
|----|---------------------------------------|---|---|--|-----|------------|



голова постійної комісії



секретар постійної комісії

| | | | | | | |
|-----|---------------------------------------|---|---|--|-----|------------|
| 10. | Акціонерне товариство «Сумиобленерго» | Під розміщеними опорами ПЛ-6 кВ «РП-16-ТП 26» на території Ковпаківського району 5910136600:15:023:1003, опора № 1 5910136600:15:023:1004, опора № 2 5910136600:15:023:1005, опора № 3 5910136600:15:023:1006, опора № 4 5910136600:15:023:1007, опора № 5 5910136600:15:023:1008, опора № 6 5910136600:15:023:1009, опора № 7 5910136600:15:023:1010, опора № 8 5910136600:15:023:1011, опора № 9 5910136600:15:023:1012, опора № 10 5910136600:15:022:1000, опора № 11 5910136600:15:019:1000, опора № 12 5910136600:15:019:1001, опора № 13 5910136600:15:019:1002, опора № 14 5910136600:15:015:1000, опора № 15 5910136600:15:015:1001, опора № 16 5910136600:15:012:1000, опора № 17 5910136600:15:012:1001, опора № 18 5910136600:15:009:1001, опора № 19 | 0,0104 в т.ч. 0,0011 0,0004 0,0004 0,0010 0,0004 0,0004 0,0004 0,0004 0,0004 0,0004 0,0004 0,0004 0,0004 0,0004 0,0004 0,0004 0,0004 0,0010 10 років | Землі промисловості, транспорту, зв'язку енергетики, оборони та іншого призначення | 3,0 | 16.11.2020 |
|-----|---------------------------------------|---|---|--|-----|------------|



голова постійної комісії



секретар постійної комісії

| | | | | | | |
|-----|---------------------------------------|--|---|--|-----|------------|
| 13. | Акціонерне товариство «Сумиобленерго» | Під розміщеними опорами ПЛ-6 кВ «ТП-24-ТП-191, 176, 135, 276» на території Ковпаківського району 5910136600:10:006:1001, опора № 33 5910136600:10:006:1002, опора № 34 5910136600:10:006:1003, опора № 35 5910136600:10:006:1004, опора № 36 5910136600:10:007:1006, опора № 37 5910136600:10:019:1000, опора № 38 5910136600:10:019:1001, опора № 39 5910136600:10:021:1000, опора № 40 5910136600:10:021:1001, опора № 41 5910136600:10:021:1002, опора № 42 5910136600:10:021:1003, опора № 43 5910136600:10:021:1004, опора № 44 5910136600:10:021:1005, опора № 45 5910136600:10:021:1006, опора № 46 5910136600:10:021:1007, опора № 47 5910136600:10:021:1008, опора № 48 5910136600:10:021:1009, опора № 49 5910136600:10:021:1011, опора № 51 5910136600:10:021:1012, опора № 52 5910136600:10:021:1013, опора № 53 5910136600:10:021:1014, опора № 54 | 0,0125 в т.ч. 0,0004 0,0004 0,0004 0,0004 0,0015 0,0015 0,0004 0,0004 0,0004 0,0009 0,0004 0,0004 0,0008 0,0004 0,0009 0,0004 0,0004 0,0009 0,0004 0,0004 10 років | Землі промисловості, транспорту, зв'язку енергетики, оборони та іншого призначення | 3,0 | 23.10.2020 |
|-----|---------------------------------------|--|---|--|-----|------------|



голова постійної комісії



секретар постійної комісії

| | | | | | | |
|-----|---------------------------------------|--|---|--|-----|-------------|
| 14. | Акціонерне товариство «Сумиобленерго» | Під розміщеними опорами ПЛ-6 кВ «ТП-24-ТП-191, 176, 135, 276» на території Ковпаківського району 5910136600:10:021:1016, опора № 56 5910136600:10:021:1017, опора № 57 5910136600:10:021:1018, опора № 58 5910136600:10:021:1019, опора № 59 5910136600:10:016:1001, опора № 60 5910136600:10:021:1020, опора № 61 5910136600:10:013:1000, опора № 62 5910136600:10:013:1001, опора № 63 5910136600:10:012:1000, опора № 64 5910136600:10:012:1001, опора № 65 5910136600:10:011:1000, опора № 66 5910136600:10:011:1001, опора № 67 5910136600:09:023:1002, опора № 68 5910136600:09:023:1003, опора № 69 5910136600:10:007:1000, опора № 70 5910136600:10:007:1001, опора № 71 5910136600:10:007:1002, опора № 72 5910136600:10:007:1003, опора № 73 5910136600:10:007:1004, опора № 74 | 0,0132 в т.ч. 0,0004 0,0004 0,0015 0,0009 0,0005 0,0009 0,0004 0,0004 0,0004 0,0004 0,0010 0,0004 0,0008 0,0014 0,0009 0,0004 0,0004 0,0004 0,0004 0,0004 0,0013 10 років | Землі промисловості, транспорту, зв'язку енергетики, оборони та іншого призначення | 3,0 | 23.10. 2020 |
|-----|---------------------------------------|--|---|--|-----|-------------|

ВИСТУПИЛИ: Дмитренко С.М., Васильченко А.О.

УХВАЛИЛИ:

60.1. Погодити дане питання **строком на 5 років.**

60.2. Ініціювати розгляд даного питання на сесії Сумської міської ради.


 голова постійної комісії
 
 секретар постійної комісії

60.3. Рекомендувати Департаменту забезпечення ресурсних платежів Сумської міської ради (Клименко Ю.М.):

60.3.1. Підготувати відповідний проєкт рішення.

60.3.2. Винести даний проєкт рішення на розгляд сесії Сумської міської ради.

60.3.3. Виступити доповідачем на пленарному засіданні ради з даного питання (у разі необхідності).

60.4. Рекомендувати Сумській міській раді підтримати даний проєкт рішення.

ГОЛОСУВАЛИ: «За» – 6 (шість)

Джарішнелов О.В., Дмитренко С.М.,
Зюзь Є.О., Куц В.В., Левченко О.О.,
Соколов О.О.

«Проти» – 0 (нуль);

«Утримався» – 0 (нуль)

Рішення прийнято


61. СЛУХАЛИ: Про надання в оренду земельних ділянок Акціонерному товариству «Сумиобленерго» за адресою: м. Суми, на території Ковпаківського району, загальною площею 0,0018 га, 0,0050 га, 0,0090 га, 0,0091 га, 0,0116 га, 0,0137 га, 0,0140 га, 0,0147 га, 0,0150 га, 0,0151 га, 0,0163 га, 0,0167 га, 0,0176 га, 0,0179 га, а саме:

СПИСОК

юридичних осіб, яким надаються в оренду земельні ділянки




голова постійної комісії



секретар постійної комісії

| № з/п | Назва підприємства, установи, організації | Функціональне призначення земельної ділянки, адреса земельної ділянки, кадастровий номер | Площа, га, строк користування | Категорія земельної ділянки | Розмір орендної плати в рік за землю у відсотках до грошової оцінки земельної ділянки | Дата реєстрації заяви |
|-------|---|---|---|--|---|-----------------------|
| 1 | 2 | 3 | 4 | 5 | 6 | 7 |
| 1. | Акціонерне товариство «Сумиобленерго» | Під розміщеними опорами ПЛ-6 кВ «РП-29-ТП-59» на території Ковпаківського району 5910136600:02:003:1016, опора № 1 5910136600:02:003:1017, опора № 2 5910136600:02:003:1018, опора № 3 | 0,0018 в т.ч. 0,0010 0,0004 0,0004 10 років | Землі промисловості, транспорту, зв'язку енергетики, оборони та іншого призначення | 3,0 | 23.11.2020 |
| 2. | Акціонерне товариство «Сумиобленерго» | Під розміщеними опорами ПЛ-6 кВ «РП-39-РП-4» на території Ковпаківського району 5910136600:03:001:1000, опора № 1 5910136600:03:001:1001, опора № 1 А 5910136600:03:001:1002, опора № 2 5910136600:03:001:1003, опора № 3 5910136600:03:001:1004, опора № 4 5910136600:03:001:1005, опора № 5 5910136600:03:001:1006, опора № 6 5910136600:03:001:1007, опора № 7 | 0,0050 в т.ч. 0,0009 0,0004 0,0010 0,0004 0,0004 0,0004 0,0011 10 років | Землі промисловості, транспорту, зв'язку енергетики, оборони та іншого призначення | 3,0 | 03.12.2020 |




голова постійної комісії



секретар постійної комісії

| | | | | | | |
|----|---------------------------------------|--|---|--|-----|------------|
| 3. | Акціонерне товариство «Сумиобленерго» | Під розміщеними опорами ПЛІ-6 кВ «ТП-254-ТП-259» на території Ковпаківського району 5910136600:02:001:1001, опора № 25а 5910136600:02:001:1002, опора № 25 5910136600:02:001:1003, опора № 26 5910136600:02:001:1004, опора № 27 5910136600:02:001:1005, опора № 28 5910136600:02:001:1007, опора № 29 5910136600:02:001:1008, опора № 30 5910136600:02:001:1010, опора № 32 5910136600:02:002:1005, опора № 33 5910136600:02:002:1006, опора № 34 5910136600:02:002:1007, опора № 35 5910136600:02:002:1008, опора № 36 5910136600:02:002:1009, опора № 37 5910136600:02:002:1010, опора № 38 | 0,0090 в т.ч. 0,0004 0,0009 0,0004 0,0023 0,0004 0,0004 0,0004 0,0004 0,0004 0,0004 0,0004 0,0014 10 років | Землі промисловості, транспорту, зв'язку енергетики, оборони та іншого призначення | 3,0 | 23.11.2020 |
|----|---------------------------------------|--|---|--|-----|------------|



голова постійної комісії



секретар постійної комісії

| | | | | | | |
|----|---------------------------------------|--|--|--|-----|------------|
| 4. | Акціонерне товариство «Сумиобленерго» | <p>Під розміщеними опорами ПЛІ-6 кВ «РП-1-ТП-96» на території Ковпаківського району</p> <p>5910136600:07:020:1000, опора № 1А 5910136600:07:020:1001, опора № 1Б 5910136600:07:020:1002, опора № 1 5910136600:07:020:1003, опора № 2 5910136600:07:020:1004, опора № 3 5910136600:07:020:1005, опора № 4 5910136600:07:023:1000, опора № 5 5910136600:07:023:1001, опора № 6 5910136600:07:023:1002, опора № 7</p> <p>5910136600:07:023:1003, опора № 8 5910136600:07:023:1004, опора № 9 5910136600:07:023:1005, опора № 10 5910136600:07:023:1006, опора № 11 5910136600:07:023:1007, опора № 12 5910136600:07:023:1008, опора № 13 5910136600:07:024:1022, опора № 16</p> | <p>0,0091 в т.ч.</p> <p>0,0009 0,0004 0,0010 0,0004 0,0004 0,0007 0,0008 0,0004 0,0004</p> <p>0,0004 0,0004 0,0004 0,0004 0,0007 0,0008 0,0006</p> <p>10 років</p> | Землі промисловості, транспорту, зв'язку енергетики, оборони та іншого призначення | 3,0 | 23.11.2020 |
| 5. | Акціонерне товариство «Сумиобленерго» | <p>Під розміщеними опорами ПЛІ-6 кВ «ТП-254-ТП-259» на території Ковпаківського району</p> <p>5910136600:01:008:1009, опора № 44 5910136600:01:008:1010, опора № 45 5910136600:01:008:1011, опора № 46 5910136600:01:008:1012, опора № 47 5910136600:01:008:1013, опора № 48 5910136600:02:002:1004, опора № 52 5910136600:02:002:1003, опора № 53 5910136600:02:002:1002, опора № 54 5910136600:02:002:1001, опора № 55</p> <p>5910136600:02:001:1013, опора № 56 5910136600:02:001:1012, опора № 57 5910136600:02:001:1011, опора № 58 5910136600:02:001:1006, опора № 59 5910136600:01:008:1008, опора № 60 5910136600:01:008:1007, опора № 61 5910136600:01:008:1003, опора № 65</p> | <p>0,0116 в т.ч.</p> <p>0,0012 0,0004 0,0004 0,0004 0,0011 0,0010 0,0004 0,0004 0,0011</p> <p>0,0012 0,0004 0,0012 0,0012 0,0004 0,0004 0,0004</p> <p>10 років</p> | Землі промисловості, транспорту, зв'язку енергетики, оборони та іншого призначення | 3,0 | 23.11.2020 |



голова постійної комісії




секретар постійної комісії

| | | | | | | |
|----|---------------------------------------|--|---|--|-----|------------|
| 6. | Акціонерне товариство «Сумиобленерго» | Під розміщеними опорами ПЛ-6 кВ «ТП-17-ТП-393,75» на території Ковпаківського району 5910136600:12:046:1001, опора № 4 5910136600:12:046:1002, опора № 5 5910136600:12:045:1000, опора № 6 5910136600:12:045:1001, опора № 7 5910136600:12:044:1000, опора № 8 5910136600:12:044:1001, опора № 9 5910136600:12:044:1002, опора № 10 5910136600:12:040:1000, опора № 11 5910136600:12:040:1001, опора № 12 5910136600:12:042:1000, опора № 13 5910136600:12:042:1001, опора № 14 5910136600:12:039:1000, опора № 15 5910136600:12:039:1001, опора № 16 5910136600:12:039:1002, опора № 17 5910136600:12:034:1000, опора № 18 5910136600:12:034:1001, опора № 19 5910136600:12:033:1000, опора № 20 5910136600:13:018:1000, опора № 22 5910136600:13:018:1001, опора № 23 5910136600:13:018:1002, опора № 24 5910136600:13:018:1003, опора № 25 5910136600:13:018:1004, опора № 26 5910136600:13:018:1005, опора № 27 5910136600:13:018:1006, опора № 28 5910136600:13:018:1007, опора № 29 5910136600:13:018:1008, опора № 30 | 0,0137 в т.ч. 0,0014 0,0004 0,0004 0,0004 0,0004 0,0004 0,0011 0,0004 0,0004 0,0004 0,0004 0,0004 0,0004 0,0004 0,0004 0,0004 0,0004 0,0004 0,0004 0,0004 0,0004 0,0004 0,0004 0,0004 0,0004 0,0004 0,0009 10 років | Землі промисловості, транспорту, зв'язку енергетики, оборони та іншого призначення | 3,0 | 03.12.2020 |
|----|---------------------------------------|--|---|--|-----|------------|



голова постійної комісії



секретар постійної комісії

| | | | | | | |
|----|---------------------------------------|--|---|--|-----|------------|
| 7. | Акціонерне товариство «Сумиобленерго» | Під розміщеними опорами ПЛІ-6 кВ «КТП-54-ТП-24» на території Ковпаківського району 5910136600:07:014:1005, опора № 23 5910136600:07:014:1006, опора № 24 5910136600:07:007:1002, опора № 25 5910136600:07:024:1008, опора № 26 5910136600:07:024:1009, опора № 27 5910136600:07:024:1010, опора № 28 5910136600:07:024:1011, опора № 29 5910136600:07:024:1012, опора № 30 5910136600:07:024:1013, опора № 31 5910136600:07:024:1018, опора № 32 5910136600:07:024:1019, опора № 33 5910136600:07:029:1000, опора № 34 5910136600:07:024:1014, опора № 36 5910136600:07:024:1015, опора № 37 5910136600:07:024:1016, опора № 38 5910136600:07:024:1017, опора № 39 5910136600:07:028:1003, опора № 40 5910136600:07:028:1004, опора № 41 5910136600:07:028:1005, опора № 42 5910136600:07:028:1006, опора № 43 | 0,0140 в т.ч. 0,0004 0,0004 0,0011 0,0004 0,0004 0,0004 0,0004 0,0012 0,0011 0,0004 0,0004 0,0019 0,0010 0,0004 0,0004 0,0013 0,0005 0,0004 0,0011 0,0004 10 років | Землі промисловості, транспорту, зв'язку енергетики, оборони та іншого призначення | 3,0 | 23.11.2020 |
|----|---------------------------------------|--|---|--|-----|------------|



голова постійної комісії



секретар постійної комісії

| | | | | | | |
|----|---------------------------------------|---|---|--|-----|------------|
| 8. | Акціонерне товариство «Сумиобленерго» | Під розміщеними опорами ПЛІ-6 кВ «ТП-174-ТП-326,293» на території Ковпаківського району 5910136600:04:018:1000, опора № 1 5910136600:04:018:1001, опора № 2 5910136600:04:018:1002, опора № 3 5910136600:04:018:1003, опора № 4 5910136600:04:018:1004, опора № 5 5910136600:04:016:1000, опора № 6 5910136600:04:016:1001, опора № 7 5910136600:04:016:1002, опора № 8 5910136600:04:018:1005, опора № 9 5910136600:04:018:1006, опора № 10 5910136600:04:010:1000, опора № 11 5910136600:04:010:1001, опора № 12 5910136600:04:010:1002, опора № 13 5910136600:04:010:1003, опора № 14 5910136600:04:013:1000, опора № 15 5910136600:04:013:1001, опора № 16 5910136600:04:013:1002, опора № 17 5910136600:04:013:1004, опора № 18 5910136600:04:013:1005, опора № 19 5910136600:04:010:1004, опора № 20 5910136600:04:010:1005, опора № 21 5910136600:04:010:1006, опора № 22 5910136600:04:010:1007, опора № 23 5910136600:04:010:1008, опора № 24 5910136600:04:011:1000, опора № 26 А 5910136600:04:009:1003, опора № 28 | 0,0147 в т.ч. 0,0011 0,0004 0,0004 0,0004 0,0004 0,0004 0,0004 0,0003 0,0004 0,0004 0,0011 0,0004 0,0004 0,0004 0,0004 0,0011 0,0004 0,0004 0,0004 0,0020 0,0004 0,0004 10 років | Землі промислової, транспорту, зв'язку енергетики, оборони та іншого призначення | 3,0 | 03.12.2020 |
|----|---------------------------------------|---|---|--|-----|------------|



голова постійної комісії




секретар постійної комісії

| | | | | | | |
|----|---------------------------------------|---|---|--|-----|------------|
| 9. | Акціонерне товариство «Сумиобленерго» | Під розміщеними опорами ПЛІ-6 кВ «КТП-54-ТП-24» на території Ковпаківського району 5910136600:07:020:1006, опора № 2 5910136600:07:020:1007, опора № 3 5910136600:07:020:1009, опора № 5 5910136600:07:020:1010, опора № 6 5910136600:07:022:1000, опора № 7 5910136600:07:022:1001, опора № 8 5910136600:07:022:1002, опора № 9 5910136600:07:022:1003, опора № 10 5910136600:07:022:1004, опора № 11 5910136600:07:010:1002, опора № 12 5910136600:07:010:1003, опора № 13 5910136600:07:010:1004, опора № 14 5910136600:07:024:1004, опора № 15 5910136600:07:024:1005, опора № 16 5910136600:07:024:1006, опора № 16 а 5910136600:07:024:1007, опора № 17 5910136600:07:014:1000, опора № 18 5910136600:07:014:1001, опора № 19 5910136600:07:014:1002, опора № 20 5910136600:07:014:1003, опора № 21 5910136600:07:014:1004, опора № 22 | 0,0150 в т.ч. 0,0010 0,0004 0,0004 0,0010 0,0011 0,0004 0,0004 0,0004 0,0004 0,0023 0,0011 0,0004 0,0004 0,0019 0,0004 0,0004 0,0010 0,0004 0,0004 0,0004 0,0004 10 років | Землі промислової, транспорту, зв'язку енергетики, оборони та іншого призначення | 3,0 | 23.11.2020 |
|----|---------------------------------------|---|---|--|-----|------------|



голова постійної комісії




секретар постійної комісії

| | | | | | | |
|-----|---------------------------------------|--|---|--|-----|------------|
| 10. | Акціонерне товариство «Сумиобленерго» | Під розміщеними опорами ПЛЛ-6 кВ «ТП-69-ТП-206» на території Ковпаківського району 5910136600:08:001:1029, опора № 25 5910136600:08:001:1030, опора № 26 5910136600:08:001:1031, опора № 27 5910136600:08:001:1032, опора № 28 5910136600:08:002:1000, опора № 29 5910136600:08:002:1001, опора № 30 5910136600:08:002:1002, опора № 31 5910136600:08:002:1003, опора № 32 5910136600:08:002:1004, опора № 33 5910136600:08:002:1005, опора № 34 5910136600:08:001:1018, опора № 35 5910136600:08:001:1017, опора № 36 5910136600:08:001:1019, опора № 37 5910136600:08:001:1020, опора № 38 5910136600:08:001:1021, опора № 39 5910136600:08:018:1001, опора № 41 5910136600:08:018:1002, опора № 42 5910136600:08:018:1003, опора № 43 5910136600:08:001:1022, опора № 44 5910136600:08:001:1023, опора № 45 5910136600:08:001:1024, опора № 46 5910136600:08:018:1005, опора № 61 А | 0,0151 в т.ч. 0,0012 0,0004 0,0004 0,0004 0,0004 0,0011 0,0004 0,0004 0,0004 0,0004 0,0012 0,0004 0,0010 0,0004 0,0004 0,0012 0,0004 0,0009 0,0019 0,0004 0,0004 0,0010 10 років | Землі промисловості, транспорту, зв'язку енергетики, оборони та іншого призначення | 3,0 | 03.12.2020 |
|-----|---------------------------------------|--|---|--|-----|------------|



голова постійної комісії



секретар постійної комісії

| | | | | | | |
|-----|---------------------------------------|---|---|--|-----|------------|
| 12. | Акціонерне товариство «Сумиобленерго» | Під розміщеними опорами ПЛІ-6 кВ «РП-15-ТП-69» на території Ковпаківського району 5910136600:08:001:1011, опора № 26 5910136600:08:001:1012, опора № 27 5910136600:08:001:1013, опора № 28 5910136600:08:001:1014, опора № 29 5910136600:08:001:1015, опора № 30 5910136600:08:006:1007, опора № 31 5910136600:08:006:1008, опора № 32 5910136600:08:006:1009, опора № 33 5910136600:08:006:1010, опора № 34 5910136600:08:006:1011, опора № 35 5910136600:08:006:1012, опора № 36 5910136600:08:010:1008, опора № 39 5910136600:08:010:1009, опора № 40 5910136600:08:010:1000, опора № 41 5910136600:08:011:1011, опора № 41 А 5910136600:08:009:1002, опора № 42 5910136600:08:009:1003, опора № 43 5910136600:08:009:1004, опора № 44 5910136600:08:009:1005, опора № 45 5910136600:08:009:1006, опора № 46 | 0,0167 в т.ч. 0,0012 0,0004 0,0011 0,0013 0,0010 0,0004 0,0004 0,0022 0,0004 0,0004 0,0013 0,0012 0,0012 0,0004 0,0004 0,0007 0,0004 0,0004 0,0011 0,0008 10 років | Землі промисловості, транспорту, зв'язку енергетики, оборони та іншого призначення | 3,0 | 23.11.2020 |
|-----|---------------------------------------|---|---|--|-----|------------|



голова постійної комісії



секретар постійної комісії

| | | | | | | |
|-----|---------------------------------------|---|---|--|-----|------------|
| 13. | Акціонерне товариство «Сумиобленерго» | Під розміщеними опорами ПЛ-6 кВ «РП-15-ТП-69» на території Ковпаківського району 5910136600:07:007:1003, опора № 1 5910136600:07:007:1004, опора № 2 5910136600:07:002:1000, опора № 3 5910136600:07:002:1001, опора № 4 5910136600:07:002:1003, опора № 6 5910136600:08:011:1007, опора № 7 5910136600:08:011:1008, опора № 8 5910136600:08:010:1002, опора № 12 5910136600:08:010:1004, опора № 14 5910136600:08:010:1005, опора № 15 5910136600:08:006:1000, опора № 16 5910136600:08:006:1001, опора № 17 5910136600:08:006:1002, опора № 18 5910136600:08:006:1003, опора № 19 5910136600:08:006:1004, опора № 20 5910136600:08:001:1025, опора № 21 5910136600:08:001:1026, опора № 22 5910136600:08:001:1027, опора № 23 5910136600:08:006:1005, опора № 24 5910136600:08:006:1006, опора № 25 | 0,0176 в т.ч. 0,0009 0,0008 0,0004 0,0009 0,0013 0,0004 0,0004 0,0012 0,0011 0,0013 0,0004 0,0004 0,0021 0,0004 0,0012 0,0004 0,0004 0,0021 0,0011 0,0004 10 років | Землі промисловості, транспорту, зв'язку енергетики, оборони та іншого призначення | 3,0 | 23.11.2020 |
|-----|---------------------------------------|---|---|--|-----|------------|



голова постійної комісії



секретар постійної комісії

| | | | | | | |
|-----|---------------------------------------|--|--|--|-----|------------|
| 14. | Акціонерне товариство «Сумиобленерго» | Під розміщеними опорами ПЛ-6 кВ «РП-15-ТП-69» на території Ковпаківського району 5910136600:08:016:1000, опора № 47 5910136600:08:016:1001, опора № 48 5910136600:08:009:1001, опора № 49 5910136600:08:011:1000, опора № 50 5910136600:08:011:1002, опора № 51 А 5910136600:08:011:1003, опора № 52 5910136600:08:011:1004, опора № 53 5910136600:08:011:1005, опора № 54 5910136600:08:011:1006, опора № 55 5910136600:08:001:1006, опора № 56 5910136600:08:001:1007, опора № 57 5910136600:08:001:1008, опора № 58 5910136600:08:001:1009, опора № 59 5910136600:08:001:1010, опора № 60 5910136600:07:011:1000, опора № 61 5910136600:06:004:1005, опора № 62 5910136600:06:004:1006, опора № 63 5910136600:06:004:1007, опора № 64 5910136600:06:004:1008, опора № 65 5910136600:06:004:1009, опора № 66 | 0,0179 в т.ч. 0,0011 0,0004 0,0009 0,0014 0,0012 0,0004 0,0013 0,0004 0,0004 0,0004 0,0004 0,0004 0,0004 0,0023 0,0022 0,0004 0,0004 0,0021 0,0004 0,0010 10 років | Землі промисловості, транспорту, зв'язку енергетики, оборони та іншого призначення | 3,0 | 23.11.2020 |
|-----|---------------------------------------|--|--|--|-----|------------|



голова постійної комісії



секретар постійної комісії

ВИСТУПИЛИ: Дмитренко С.М., Васильченко А.О.

УХВАЛИЛИ:

61.1. Погодити дане питання строком на 5 років.

61.2. Ініціювати розгляд даного питання на сесії Сумської міської ради.

61.3. Рекомендувати Департаменту забезпечення ресурсних платежів Сумської міської ради (Клименко Ю.М.):

61.3.1. Підготувати відповідний проект рішення.

61.3.2. Винести даний проект рішення на розгляд сесії Сумської міської ради.

61.3.3. Виступити доповідачем на пленарному засіданні ради з даного питання (у разі необхідності).

61.4. Рекомендувати Сумській міській раді підтримати даний проект рішення.

ГОЛОСУВАЛИ: «За» – 6 (шість)

Джарішнелов О.В., Дмитренко С.М.,
Зюзь Є.О., Куц В.В., Левченко О.О.,
Соколов О.О.

«Проти» – 0 (нуль);

«Утримався» – 0 (нуль)

Рішення прийнято

Засідання постійної комісії залишив депутат Левченко О.О.

62. СЛУХАЛИ: Про звернення начальника відділу організаційно-кадрової роботи Сумської міської ради Антоненка А.Г. щодо розгляду питання «Про присвоєння звання «Почесний громадянин міста Суми» Красовицькому Зиновію Йосиповичу».

ВИСТУПИЛИ: Дмитренко С.М.

УХВАЛИЛИ:

62.1. Погодити дане питання.

62.2. Рекомендувати відділу організаційно-кадрової роботи Сумської міської ради (Антоненко А.Г.):

62.2.1. Підготувати відповідний проект рішення.

62.2.2. Внести даний проект рішення на розгляд сесії Сумської міської ради.

62.2.3. Виступити доповідачем на пленарному засіданні ради з даного питання (у разі необхідності).

62.3. Рекомендувати Сумській міській раді підтримати даний проект рішення.

ГОЛОСУВАЛИ: «За» – 5 (п'ять)

Джарішнелов О.В., Дмитренко С.М.,
Зюзь Є.О., Куц В.В., Соколов О.О.

«Проти» – 0 (нуль);

«Утримався» – 0 (нуль)

Рішення прийнято

Голова постійної комісії

С.М. Дмитренко

Секретар постійної комісії

О.В. Джарішнелов

Протокол підготував

секретар постійної комісії О.В. Джарішнелов

_____ голова постійної комісії

_____ секретар постійної комісії