

**23. Про відмову Недайхлібу Миколі Миколайовичу в наданні дозволу на розроблення проекту землеустрою щодо відведення земельної ділянки у власність за адресою: м. Суми, провулок Миколи Міхновського, навпроти будинку № 19, для будівництва та обслуговування житлового будинку, господарських будівель і споруд (присадибна ділянка) орієнтовною площею 0,0800 га у зв'язку з невідповідністю місця розташування об'єкта вимогам містобудівної документації та державним будівельним нормам:**

1) згідно з Планом зонування території міста Суми, затвердженим рішенням сесії Сумської міської ради від 06.03.2013 № 2180-МР, земельна ділянка знаходиться в рекреаційній зоні озелених територій загального користування Р-3, яка визначена для повсякденного відпочинку населення і включає (парки, сквери, бульвари), де розміщення садибної житлової забудови не передбачено;

2) згідно даних містобудівного моніторингу (топографо-геодезичної зйомки) через земельну ділянку проходить підземний кабель зв'язку, що відповідно до державних будівельних норм має бути вільний доступ до експлуатації даної мережі.

**24. Про відмову Постольній Олександрі Павлівні в наданні дозволу на розроблення проекту землеустрою щодо відведення земельної ділянки у власність за адресою: с. Піщане Ковпаківського району м. Суми, на території Сумської міської територіальної громади, орієнтовною площею 0,1432 га для будівництва та обслуговування житлового будинку, господарських будівель і споруд (присадибна ділянка) у зв'язку з тим, що зазначена земельна ділянка перебуває в приватній власності іншої особи, що підтверджено Державним актом на право власності на земельну ділянку.**

**25. Про відмову Піддубному Сергію Костянтиновичу у визнанні таким, що втратив чинність пункт 9 додатку 3 до рішення VI сесії Сумської міської Ради народних депутатів від 05.07.1995 «Про передачу в приватну власність земельних ділянок» стосовно передачі у приватну власність земельної ділянки № 37 (так у документі), площею 0,06 га члену м-в «Олдиш-86» «Сумиагробуд» Піддубному Костянтину Павловичу у зв'язку з тим, що будуть порушені права інших спадкоємців померлого, а саме: Піддубної Лариси Костянтинівни та Піддубної Тетяни Ігорівни щодо реєстрації ними права власності на зазначену земельну ділянку.**

**ВИСТУПИЛИ:** Дмитренко С.М., Старинська О.О.

**УХВАЛИЛИ:**

23.1. Погодити дані питання.

23.2. Ініціювати розгляд даних питань на сесії Сумської міської ради.

23.3. Рекомендувати Департаменту забезпечення ресурсних платежів Сумської міської ради (Клименко Ю.М.):

23.3.1. Підготувати відповідні проекти рішень.

23.3.2. Винести дані проекти рішень на розгляд сесії Сумської міської ради.

23.3.3. Виступити доповідачем на пленарному засіданні ради з даних питань (у разі необхідності).

23.4. Рекомендувати Сумській міській раді підтримати дані проекти рішень.

\_\_\_\_\_ голова постійної комісії

\_\_\_\_\_ секретар постійної комісії

**ГОЛОСУВАЛИ:** «За» – 7 (сім)

Галаєв Р.М.-Ш., Дмитренко С.М.,  
Дяговець О.В., Зюзь Є.О.,  
Левченко О.О., Соколов О.О., Хандурін Д.В.  
«Проти» – 0 (нуль);  
«Утримався» – 0 (нуль)  
Куц В.В. не голосував.  
**Рішення прийнято**

Депутат Соколов О.О. заявив про конфлікт інтересів при розгляді наступного питання порядку денного, та про те, що не буде приймати участі у голосуванні при розгляді наступного питання порядку денного (заява про конфлікт інтересів додається до протоколу).

**24. СЛУХАЛИ:** Про відмову Товариству з обмеженою відповідальністю «Макрос» у наданні в оренду земельних ділянок за адресою: м. Суми, в районі Блакитних озер біля дачного кооперативу «Залізничник», кадастрові номери: 5910136300:06:001:0202 та 5910136300:06:001:0203 у зв'язку з відсутністю відомостей про земельні ділянки з кадастровими номерами 5910136300:06:001:0202 та 5910136300:06:001:0203 у Державному земельному кадастрі. (дата реєстрації заяви 29.04.2021).

**ВИСТУПИЛИ:** Дмитренко С.М., Левченко О.О.

Депутат Левченко О.О. запропонував перенести розгляд даного питання на наступне засідання постійної комісії.

**УХВАЛИЛИ:** Перенести розгляд даного питання на наступне засідання постійної комісії.

**ГОЛОСУВАЛИ:** «За» – 6 (шість)

Галаєв Р.М.-Ш., Дмитренко С.М.,  
Дяговець О.В., Зюзь Є.О.,  
Левченко О.О., Хандурін Д.В.  
«Проти» – 0 (нуль);  
«Утримався» – 0 (нуль)  
Соколов О.О., Куц В.В. не голосували.  
**Рішення прийнято**  
**Питання перенесено**

**25. СЛУХАЛИ:** Про відмову Департаменту забезпечення ресурсних платежів Сумської міської ради у наданні дозволу на розроблення проекту землеустрою щодо відведення земельної ділянки за адресою: м. Суми, вул. Білопільський шлях, біля буд. № 19, орієнтовною площею 0,0300 га, для розташування відкритої автомобільної стоянки тимчасового зберігання автомобілів у зв'язку з невідповідністю її місця розташування містобудівній документації, а саме:

- згідно з Планом зонування території міста Суми, затвердженим рішенням Сумської міської ради від 06.03.2013 № 2180-МР, земельна ділянка знаходиться на існуючій території виробничої зони – в функціональній зоні підприємств V класу шкідливості В-5, яка визначена для виробничих

об'єктів. Одним із допустимих видів використання, які потребують спеціальних погоджень є розміщення об'єктів зберігання автомобілів – автостоянки на окремій земельній ділянці. Згідно з підпунктом з) пункту 5 глави 2 Пояснювальної записки до Плану зонування території до допустимих видів забудови земельних ділянок у межах окремих зон відносяться «види забудови та використання нерухомості, для яких необхідне отримання спеціальних погоджень або спеціальних дозволів (спеціальних погоджень), в т.ч. і шляхом обговорень із залученням громадськості;

- згідно топографо-геодезичної зйомки М 1:500 через земельну ділянку проходять численні інженерні мережі: 5 електричних кабелів 6 кВ, кабель зв'язку та водопровід, до яких, відповідно до державних будівельних норм, має бути вільний доступ для їх належної експлуатації.

**ВИСТУПИЛИ:** Дмитренко С.М.

**УХВАЛИЛИ:**

25.1. Погодити дане питання.

25.2. Ініціювати розгляд даного питання на сесії Сумської міської ради.

25.3. Рекомендувати Департаменту забезпечення ресурсних платежів Сумської міської ради (Клименко Ю.М.):

25.3.1. Підготувати відповідний проєкт рішення.

25.3.2. Винести даний проєкт рішення на розгляд сесії Сумської міської ради.

25.3.3. Виступити доповідачем на пленарному засіданні ради з даного питання (у разі необхідності).

25.4. Рекомендувати Сумській міській раді підтримати даний проєкт рішення.

**ГОЛОСУВАЛИ:** «За» – 7 (сім)

Галаєв Р.М.-Ш., Дмитренко С.М.,

Дяговець О.В., Зюзь Є.О.,

Левченко О.О., Соколов О.О., Хандурін Д.В.

«Проти» – 0 (нуль);

«Утримався» – 0 (нуль)

Куц В.В. не голосував.

**Рішення прийнято**

**26. СЛУХАЛИ:** Про відмову фізичній особі-підприємцю Сапанкевич Янику Дмитровичу у поновленні договору оренди земельної ділянки за адресою: м. Суми, вул. Машинобудівників, 4, площею 0,0262 га, кадастровий номер 5910136600:03:002:0368, укладеного 29 червня 2016 року, номер запису про інше речове право: 15861622 від 10 серпня 2016 року). Категорія та функціональне призначення земельної ділянки: землі промисловості, транспорту, зв'язку, енергетики, оборони та іншого призначення, під розміщення мийки автомобілів, у зв'язку з невідповідністю функціонального призначення земельної ділянки містобудівній документації та вимогам державних будівельних норм, а саме:

- згідно з Планом зонування території міста Суми, затвердженим рішенням Сумської міської ради від 06.03.2013 № 2180-МР, земельна ділянка знаходиться на вільній території, де розміщення об'єкта містобудування – мийки автомобілів, не передбачено;

- за матеріалами топографо-геодезичної зйомки масштабу 1:500 та аерофотозйомки 2019 року на земельній ділянці будівлі і споруди відсутні та через ділянку проходять підземні інженерні мережі: водопровід d=100 мм, лінія зв'язку та каналізаційна мережа d=500 мм, що мають відповідні нормативні охоронні зони (додаток И.1 (обов'язковий) ДБН Б.2.2-12:2019 «Планування та забудова територій»), які в свою чергу унеможливають розміщення даного об'єкту містобудування;

- площа сформованої земельної ділянки недостатня для розміщення мийки автомобілів з влаштуванням постів миття автомобілів, очисних споруд та оборотної системи водопостачання. (Дата реєстрації заяви 06.04.2021).

**ВИСТУПИЛИ:** Дмитренко С.М., Васильченко А.О.

Депутат Хандурін Д.В. запропонував перенести розгляд даного питання на наступне засідання постійної комісії та запросити заявника на наступне засідання постійної комісії.

**УХВАЛИЛИ:**

26.1. Перенести розгляд даного питання на наступне засідання постійної комісії.

26.2. Рекомендувати Департаменту забезпечення ресурсних платежів Сумської міської ради (Клименко Ю.М.) запросити заявника на наступне засідання постійної комісії.

**ГОЛОСУВАЛИ:** «За» – 7 (сім)

Галаєв Р.М.-Ш., Дмитренко С.М.,

Дяговець О.В., Зюзь Є.О.,

Левченко О.О., Соколов О.О., Хандурін Д.В.

«Проти» – 0 (нуль);

«Утримався» – 0 (нуль)

Куд В.В. не голосував.

**Рішення прийнято**

**27. СЛУХАЛИ:** Про поновлення договору оренди земельної ділянки, укладеного з Товариством з обмеженою відповідальністю «АЛЬФА-ГРУПА», за адресою: м. Суми, вул. Народна, 56, площею 2,1600 га, а саме:

№ з/п	Назва підприємства, установи, організації	Функціональне призначення земельної ділянки, адреса земельної ділянки, кадастровий номер	Площа, га, строк користування	Розмір орендної плати в рік за землю у відсотках до грошової оцінки земельної ділянки	Дата, до якої діє попередній договір оренди земельної ділянки	Дата реєстрації заяви
1	2	3	4	5	6	7

\_\_\_\_\_ голова постійної комісії

\_\_\_\_\_ секретар постійної комісії

1.	Товариство з обмеженою відповідальністю «АЛЬФА-ГРУПА»	Під розміщеним спортивно-оздоровчим центром вул. Народна, 56 5910136600:08:018:0005  (номер запису про право власності в Державному реєстрі речових прав на нерухоме майно: 19139020 від 21.02.2017 реєстраційний номер об'єкта нерухомого майна: 1179486759101)	2,1600  15 років	3,0	05.10.2021	17.05.2021
----	---	--	------------------------	-----	------------	------------

**ВИСТУПИЛИ:** Дмитренко С.М., Пилипенко О.В.

**УХВАЛИЛИ:** Перенести розгляд даного питання на наступне засідання постійної комісії.

**ГОЛОСУВАЛИ:** «За» – 8 (вісім)

Галаєв Р.М.-Ш., Дмитренко С.М.,  
Дяговець О.В., Зюзь Є.О., Куц В.В.,  
Левченко О.О., Соколов О.О., Хандурін Д.В.

«Проти» – 0 (нуль);

«Утримався» – 0 (нуль)

**Рішення прийнято**

**Питання перенесено**

**28. СЛУХАЛИ:** Про поновлення договорів оренди земельних ділянок, укладених з Товариством з обмеженою відповідальністю «Полісан», за адресами: м. Суми, вул. Івана Піддубного, 21, площею 0,9534 га, м. Суми, вул. Івана Піддубного, 28, площею 0,7170 га, а саме:

№ з/п	Назва підприємства, установи, організації	Функціональне призначення земельної ділянки, адреса земельної ділянки, кадастровий номер	Площа, га, строк користування	Розмір орендної плати в рік за землю у відсотках до грошової оцінки земельної ділянки	Дата, до якої діє попередній договір оренди земельної ділянки	Дата реєстрації заяви
1	2	3	4	5	6	7
1.	Товариство з обмеженою відповідальністю «Полісан»	Під розміщеними виробничими приміщеннями вул. Івана Піддубного, 21 5910136300:15:003:0048  (номер запису про право власності в Державному реєстрі речових прав на нерухоме майно: 25953960 від 26.04.2018 реєстраційний номер об'єкта нерухомого майна: 1542877359101)	0,9534  15 років	3,0	30.11.2021	17.05.2021

голова постійної комісії

секретар постійної комісії

2.	Товариство з обмеженою відповідальністю «Полісан»	Під розміщенням майновим комплексом виробничої бази вул. Івана Піддубного, 28 5910136300:15:003:0045  (номер запису про право власності в Державному реєстрі речових прав на нерухоме майно: 12865041 від 30.12.2015 реєстраційний номер об'єкта нерухомого майна: 822660859101)	0,7170  15 років	3,0	05.10.2021	17.05.2021
----	---	--	------------------------	-----	------------	------------

**ВИСТУПИЛИ:** Дмитренко С.М., Пилипенко О.В.

**УХВАЛИЛИ:**

28.1. Погодити дане питання **строком на 5 років.**

28.2. Ініціювати розгляд даного питання на сесії Сумської міської ради.

28.3. Рекомендувати Департаменту забезпечення ресурсних платежів Сумської міської ради (Клименко Ю.М.):

28.3.1. Підготувати відповідний проект рішення.

28.3.2. Винести даний проект рішення на розгляд сесії Сумської міської ради.

28.3.3. Виступити доповідачем на пленарному засіданні ради з даного питання (у разі необхідності).

28.4. Рекомендувати Сумській міській раді підтримати даний проект рішення.

**ГОЛОСУВАЛИ:** «За» – 8 (вісім)

Галаєв Р.М.-Ш., Дмитренко С.М.,  
Дяговець О.В., Зюзь Є.О., Куц В.В.,  
Левченко О.О., Соколов О.О., Хандурін Д.В.  
«Проти» – 0 (нуль);  
«Утримався» – 0 (нуль)

**Рішення прийнято**

**29. СЛУХАЛИ:** Про внесення змін до договору оренди земельної ділянки, укладеного з Бабичем Володимиром Олексійовичем та Білодідом Володимиром Івановичем, за адресою : м. Суми, вул. Інтернаціоналістів, 5, загальною площею 0,1341 га, а саме:

1. Внести зміни до договору оренди земельної ділянки за адресою: м. Суми, вул. Інтернаціоналістів, 5, укладеного з Бабичем Володимиром Олексійовичем (1988804335) та Білодідом Володимиром Івановичем (1965703932) від 23 березня 2021 року, кадастровий номер 5910136300:01:003:0046, площею 1/2 від 0,1341 га та 1/2 від 0,1341 га відповідно, категорія та функціональне призначення земельної ділянки: землі житлової то громадської забудови під розміщеними офісними приміщеннями та культурно-спортивним комплексом, у зв'язку з поділом земельної ділянки на дві земельні ділянки, а саме:

- абзац 2 пункту 1.2 розділу 1 договору оренди викласти в наступній редакції: «В оренду передаються земельні ділянки:

№ 1 з кадастровим номером-5910136300:01:003:0066, площею 0,0599 га –Бабичу Володимирі Олексійовичу (1988804335);

голова постійної комісії

секретар постійної комісії

№ 2 з кадастровим номером: 5910136300:01:003:0067, площею 0,0742 га-Білодиду Володимиру Івановичу (1965703932)».

2. Змінити положення договору оренди земельної ділянки, що стосується розміру орендної плати.

3. Департаменту забезпечення ресурсних платежів Сумської міської ради (Клименко Ю.М.) забезпечити укладання договору про внесення змін до договору оренди земельної ділянки відповідно до пункту 1.

**ВИСТУПИЛИ:** Дмитренко С.М., Пилипенко О.В.

**УХВАЛИЛИ:**

29.1. Погодити дане питання.

29.2. Ініціювати розгляд даного питання на сесії Сумської міської ради.

29.3. Рекомендувати Департаменту забезпечення ресурсних платежів Сумської міської ради (Клименко Ю.М.):

29.3.1. Підготувати відповідний проєкт рішення.

29.3.2. Винести даний проєкт рішення на розгляд сесії Сумської міської ради.

29.3.3. Виступити доповідачем на пленарному засіданні ради з даного питання (у разі необхідності).

29.4. Рекомендувати Сумській міській раді підтримати даний проєкт рішення.

**ГОЛОСУВАЛИ:** «За» – 7 (сім)

Галаєв Р.М.-Ш., Дмитренко С.М.,  
Дяговець О.В., Зюзь Є.О., Куц В.В.,  
Соколов О.О., Хандурін Д.В.

«Проти» – 0 (нуль);

«Утримався» – 1 (один)

Левченко О.О.

**Рішення прийнято**

**30. СЛУХАЛИ:** Про затвердження проєкту землеустрою щодо відведення земельної ділянки Комлик Олегу Васильовичу та надання її у користування на праві строкового земельного сервітуту за адресою: м. Суми, вул. 1-ша Набережна р. Стрілка, біля буд. № 26, площею 0,0217 га, кадастровий номер 5910136600:21:011:0046, категорія, цільове та функціональне призначення земельної ділянки: землі житлової та громадської забудови; землі загального користування (код КВЦПЗ-18.00), для права проїзду на транспортному засобі по наявному шляху, строком на 10 років з моменту прийняття даного рішення. Встановити плату в розмірі 12 % від нормативної грошової оцінки земельної ділянки (нова редакція п.38 протоколу засідання постійної комісії від 27.04.2021 № 17).

**ВИСТУПИЛИ:** Дмитренко С.М., Васильченко А.О., Левченко О.О., Хандурін Д.В.

**УХВАЛИЛИ:**

30.1. Погодити дане питання.

30.2. Ініціювати розгляд даного питання на сесії Сумської міської ради.

30.3. Рекомендувати Департаменту забезпечення ресурсних платежів Сумської міської ради (Клименко Ю.М.):

30.3.1. Підготувати відповідний проєкт рішення.

30.3.2. Винести даний проєкт рішення на розгляд сесії Сумської міської ради.

\_\_\_\_\_ голова постійної комісії

\_\_\_\_\_ секретар постійної комісії

30.3.3. Виступити доповідачем на пленарному засіданні ради з даного питання (у разі необхідності).

30.4. Рекомендувати Сумській міській раді підтримати даний проєкт рішення.

**ГОЛОСУВАЛИ:** «За» – 7 (сім)

Галаєв Р.М.-Ш., Дмитренко С.М.,  
Дяговець О.В., Зюзь Є.О., Куц В.В.,  
Соколов О.О., Левченко О.О.

«Проти» – 0 (нуль);

«Утримався» – 1 (один)

Хандурін Д.В.

**Рішення прийнято**

**31. СЛУХАЛИ:** Про надання в оренду Бойку Андрію Олександровичу, земельної ділянки за адресою: м. Суми, вул. Героїчна, 38/1, площею 0,0296 га, а саме:

Затвердити технічну документацію із землеустрою щодо встановлення (відновлення) меж земельної ділянки в натурі (на місцевості), надати в оренду земельну ділянку згідно з додатком та встановити орендну плату в розмірі відсотку від нормативної грошової оцінки земельної ділянки, зазначеного в графі 7 додатку:

№ з/п	Прізвище, ім'я, по батькові фізичної особи	Функціональне призначення земельної ділянки, адреса земельної ділянки, кадастровий номер	Площа, га, строк користування	Категорія земельної ділянки	Код КВЦПЗ	Розмір орендної плати в рік за землю у відсотках до грошової оцінки земельної ділянки
1	2	3	4	5	6	7
1.	Бойко Андрій Олександрович	Під розміщення цеху по переробці морепродуктів вул. Героїчна, 38/1 5910136600:03:002:1233  (номер запису про право власності в Державному реєстрі речових прав на нерухоме майно: 19406249 від 13.03.2017, реєстраційний номер об'єкта нерухомого майна: 251443659101, площа нежилого приміщення-344,1 кв.м.)	0,0296 20 років	Землі промисловості, транспорту, зв'язку, енергетики, оборони та іншого призначення	11.0 2	3,0

**ВИСТУПИЛИ:** Дмитренко С.М.

**УХВАЛИЛИ:**

31.1. Погодити дане питання **строком на 5 років.**

31.2. Ініціювати розгляд даного питання на сесії Сумської міської ради.

31.3. Рекомендувати Департаменту забезпечення ресурсних платежів Сумської міської ради (Клименко Ю.М.):

31.3.1. Підготувати відповідний проєкт рішення.

31.3.2. Винести даний проєкт рішення на розгляд сесії Сумської міської ради.

31.3.3. Виступити доповідачем на пленарному засіданні ради з даного питання (у разі необхідності).

\_\_\_\_\_ голова постійної комісії

\_\_\_\_\_ секретар постійної комісії



31.4. Рекомендувати Сумській міській раді підтримати даний проект рішення.

**ГОЛОСУВАЛИ:** «За» – 8 (вісім)

Галаєв Р.М.-Ш., Дмитренко С.М.,  
Дяговець О.В., Зюзь Є.О., Куц В.В.,  
Левченко О.О., Соколов О.О., Хандурін Д.В.

«Проти» – 0 (нуль);

«Утримався» – 0 (нуль)

**Рішення прийнято**

**32. СЛУХАЛИ:** Про надання в оренду земельної ділянки Товариству з обмеженою відповідальністю «А-МУССОН» за адресою: м. Суми, вул. Березовий гай, 15, а саме:

Затвердити проект землеустрою щодо відведення земельної ділянки, надати в оренду земельну ділянку згідно з додатком та встановити орендну плату в розмірі відсотку від нормативної грошової оцінки земельної ділянки, зазначеного в графі 7 додатку:

№ з/п	Назва підприємства, установи, організації	Функціональне призначення земельної ділянки, адреса земельної ділянки, кадастровий номер	Площа, га, строк користування	Категорія земельної ділянки	Код КВЦПЗ	Розмір орендної плати в рік за землю у відсотках до грошової оцінки земельної ділянки та умови надання
1	2	3	4	5	6	7
1.	Товариство з обмеженою відповідальністю «А-МУССОН»	Під розміщення другої черги виробничої лінії для сортування твердих побутових відходів, вул. Березовий гай, 15 5910136300:15:003:0061	0,3700 5 років	Землі промисловості, транспорту, зв'язку, енергетики, оборони та іншого призначення	11.02	3,0

**ВИСТУПИЛИ:** Дмитренко С.М.

**УХВАЛИЛИ:**

32.1. Погодити дане питання.

32.2. Ініціювати розгляд даного питання на сесії Сумської міської ради.

32.3. Рекомендувати Департаменту забезпечення ресурсних платежів Сумської міської ради (Клименко Ю.М.):

32.3.1. Підготувати відповідний проект рішення.

32.3.2. Винести даний проект рішення на розгляд сесії Сумської міської ради.

32.3.3. Виступити доповідачем на пленарному засіданні ради з даного питання (у разі необхідності).

32.4. Рекомендувати Сумській міській раді підтримати даний проект рішення.

**ГОЛОСУВАЛИ:** «За» – 5 (п'ять)

Галаєв Р.М.-Ш., Дяговець О.В., Зюзь Є.О.,  
Левченко О.О., Соколов О.О.

«Проти» – 0 (нуль);

«Утримався» – 3 (три)

Дмитренко С.М., Куц В.В., Хандурін Д.В.

голова постійної комісії

секретар постійної комісії

50

## Рішення прийнято

**33. СЛУХАЛИ:** Про продаж права оренди земельної ділянки на земельних торгах (аукціоні) за адресою: м. Суми, вул. Білопільський шлях, 16 А, площею 0,0030 га, а саме:

1. Включити до переліку земельних ділянок комунальної власності Сумської міської територіальної громади, які виставлятимуться на земельні торги у формі аукціону, земельну ділянку за адресою: м. Суми, вул. Білопільський шлях, 16 А, кадастровий номер 5910136600:11:008:0018, площею 0,0030 га. Категорія, цільове та функціональне призначення земельної ділянки: землі промисловості, транспорту, зв'язку, енергетики, оборони та іншого призначення; для будівництва та обслуговування інших будівель громадської забудови (код КВЦПЗ – 03.15); під розміщення тимчасової споруди для здійснення підприємницької діяльності (шиномонтаж).

2. Провести земельні торги з продажу права оренди земельної ділянки за адресою: м. Суми, вул. Білопільський шлях, 16 А, кадастровий номер 5910136600:11:008:0018, площею 0,0030 га. Категорія, цільове та функціональне призначення земельної ділянки: землі промисловості, транспорту, зв'язку, енергетики, оборони та іншого призначення; для будівництва та обслуговування інших будівель громадської забудови (код КВЦПЗ – 03.15); під розміщення тимчасової споруди для здійснення підприємницької діяльності (шиномонтаж).

3. Продати переможцю земельних торгів право оренди земельної ділянки на умовах, згідно з додатком до цього рішення.

4. Встановити стартову річну орендну плату за користування земельною ділянкою у розмірі 1343,45 грн., що становить 12 відсотків від нормативної грошової оцінки земельної ділянки.

5. Встановити крок земельних торгів з продажу права оренди земельної ділянки у розмірі 0,5 (нуль цілих п'ять десятих) відсотка стартової плати за користування земельною ділянкою.

6. Департаменту забезпечення ресурсних платежів Сумської міської ради (Клименко Ю.М.):

6.1. Забезпечити передачу виконавцю земельних торгів копій документів та матеріалів на лот.

6.2. Забезпечити підготовку проекту договору оренди земельної ділянки за адресою: м. Суми, вул. Білопільський шлях, 16 А.


7. Переможцю земельних торгів безпосередньо в день проведення торгів укласти договір оренди земельної ділянки.

8. Переможцю земельних торгів після укладання договору оренди земельної ділянки оформити паспорт прив'язки тимчасової споруди.

9. Уповноважити на укладення договору оренди земельної ділянки з переможцем земельних торгів директора Департаменту забезпечення ресурсних платежів Сумської міської ради Клименка Юрія Миколайовича.

**УМОВИ**

 голова постійної комісії

 секретар постійної комісії

**проведення земельних торгів та подальшого користування земельною ділянкою за адресою: м. Суми, вул. Білопільський шлях, 16 А, право оренди якої набуते на земельних торгах (аукціоні), під розміщення тимчасової споруди для здійснення підприємницької діяльності (шиномонтаж)**

1. Земельна ділянка комунальної власності Сумської міської територіальної громади за адресою: м. Суми, вул. Білопільський шлях, 16 А, кадастровий номер 5910136600:11:008:0018, площею 0,0030 га передається переможцю земельних торгів в оренду строком на 10 років під розміщення тимчасової споруди для здійснення підприємницької діяльності (шиномонтаж).

2. При укладанні договору оренди земельної ділянки визначити умову використання земельної ділянки: використання земельної ділянки за встановленим її цільовим та функціональним призначенням, без права будівництва капітальних будівель і споруд.

3. Гарантійний внесок, сплачений переможцем земельних торгів до їх проведення, зараховується до річної орендної плати за перший рік користування земельною ділянкою, встановленою за результатами земельних торгів.

4. Річна орендна плата за перший рік користування земельною ділянкою, визначена за результатами земельних торгів, підлягає сплаті переможцем земельних торгів не пізніше трьох банківських днів з дня укладення відповідного договору оренди земельної ділянки.

5. Право на земельну ділянку, набуте за результатами проведення земельних торгів, підлягає державній реєстрації в порядку, встановленому законом, за умови сплати переможцем земельних торгів річної орендної плати за перший рік користування земельною ділянкою.

6. Сума витрат, здійснених організатором або виконавцем земельних торгів на підготовку лота до продажу, організацію та проведення земельних торгів, підлягають сплаті переможцем земельних торгів не пізніше трьох банківських днів з дня проведення земельних торгів.

7. У випадку несплати у встановлений законодавством строк коштів за договором оренди земельної ділянки результати земельних торгів можуть бути анульовані. При цьому гарантійний внесок переможцю земельних торгів не повертається.

8. Право користування земельною ділянкою може бути припинено відповідно до статей 141, 143 Земельного кодексу України.

9. Переможцю земельних торгів:

9.1. Своєчасно вносити орендну плату, щорічна сума якої за кожний наступний рік оренди не може бути меншою розміру річної орендної плати за перший рік користування земельною ділянкою, визначеного за результатами земельних торгів.

9.2. Виконувати обов'язки землекористувача згідно з вимогами статті 96 Земельного кодексу України.

10. Інші умови користування земельною ділянкою встановлюються договором оренди земельної ділянки та законодавством України.

**ВИСТУПИЛИ:** Дмитренко С.М., Васильченко А.О., Галаєв Р.М.-Ш., Хандурін Д.В.

**УХВАЛИЛИ:**

33.1. Погодити дане питання.

33.2. Ініціювати розгляд даного питання на сесії Сумської міської ради.

33.3. Рекомендувати Департаменту забезпечення ресурсних платежів Сумської міської ради (Клименко Ю.М.):

33.3.1. Підготувати відповідний проєкт рішення.

33.3.2. Винести даний проєкт рішення на розгляд сесії Сумської міської ради.

33.3.3. Виступити доповідачем на пленарному засіданні ради з даного питання (у разі необхідності).

33.4. Рекомендувати Сумській міській раді підтримати даний проєкт рішення.

**ГОЛОСУВАЛИ:** «За» – 7 (сім)

Галаєв Р.М.-Ш., Дмитренко С.М.,  
Дяговець О.В., Зюзь Є.О., Куц В.В.,  
Левченко О.О., Хандурін Д.В.

«Проти» – 0 (нуль);

«Утримався» – 1 (один)

Соколов О.О.

**Рішення прийнято**

**34. СЛУХАЛИ:** Про розгляд звернення ПП «Чибіс» стосовно внесення змін до рішення Сумської міської ради від 25 жовтня 2017 року № 2730-МР щодо земельної ділянки за адресою: м. Суми, вул. Генерала Чибісова, 12-А, а саме: замість слів «Під лазнево-оздоровчим комплексом» записати слова «Реконструкція громадського будинку під житловий багатоквартирний будинок».

**ВИСТУПИЛИ:** Дмитренко С.М., Васильченко А.О.

**УХВАЛИЛИ:**

34.1. Погодити дане питання.

34.2. Ініціювати розгляд даного питання на сесії Сумської міської ради.

34.3. Рекомендувати Департаменту забезпечення ресурсних платежів Сумської міської ради (Клименко Ю.М.):

34.3.1. Підготувати відповідний проєкт рішення.

34.3.2. Винести даний проєкт рішення на розгляд сесії Сумської міської ради.

34.3.3. Виступити доповідачем на пленарному засіданні ради з даного питання (у разі необхідності).

34.4. Рекомендувати Сумській міській раді підтримати даний проєкт рішення.

**ГОЛОСУВАЛИ:** «За» – 0 (нуль)

«Проти» – 0 (нуль);

«Утримався» – 8 (вісім)

Галаєв Р.М.-Ш., Дмитренко С.М.,  
Дяговець О.В., Зюзь Є.О., Куц В.В.,  
Левченко О.О., Соколов О.О., Хандурін Д.В.

**Рішення Не прийнято**

голова постійної комісії

секретар постійної комісії

**35. СЛУХАЛИ:** Про надання в оренду Ганжі Олександр Васильовичу земельної ділянки за адресою: м. Суми, вул. Герасима Кондратьєва, 146/1, площею 0,0461 га, а саме:

№ з/п	Прізвище, ім'я, по батькові фізичної особи	Категорія та функціональне призначення земельної ділянки, адреса земельної ділянки, кадастровий номер	Площа, га, строк оренди	Розмір орендної плати в рік за землю у відсотках до грошової оцінки земельної ділянки	Підстава
1	2	3	4	5	7
1.	Ганжа Олександр Васильович	Землі житлової та громадської забудови, під розміщенням магазином та офісом вул. Герасима Кондратьєва 146/1 5910136300:12:004:0004	0,0461 га 5 років (без права будівництва (реконструкції) в межах червоних ліній)	4,0	Витяги з Державного реєстру речових прав на нерухоме майно про реєстрацію права власності, індексні номери витягів: 222747753 та 222739937 від 04.09.2020, реєстраційні номери об'єктів нерухомого майна: 2160609859101 та 2160564159101, номери записів про право власності: 38035711 та 38034810 від 04.09.2020.

**ВИСТУПИЛИ:** Дмитренко С.М., Васильченко А.О., Левченко О.О., Хандурін Д.В.

**УХВАЛИЛИ:**

35.1. Погодити дане питання.

35.2. Ініціювати розгляд даного питання на сесії Сумської міської ради.

35.3. Рекомендувати Департаменту забезпечення ресурсних платежів Сумської міської ради (Клименко Ю.М.):

35.3.1. Підготувати відповідний проект рішення.

35.3.2. Винести даний проект рішення на розгляд сесії Сумської міської ради.

35.3.3. Виступити доповідачем на пленарному засіданні ради з даного питання (у разі необхідності).

35.4. Рекомендувати Сумській міській раді підтримати даний проект рішення.

**ГОЛОСУВАЛИ:** «За» – 7 (сім)

Галаєв Р.М.-Ш., Дмитренко С.М.,  
Дяговець О.В., Зюзь Є.О., Куц В.В.,  
Соколов О.О., Левченко О.О.

«Проти» – 0 (нуль);

«Утримався» – 1 (один)

Хандурін Д.В.

**Рішення прийнято**

голова постійної комісії

секретар постійної комісії

**36. СЛУХАЛИ:** Про надання РЕЛІГІЙНІЙ ГРОМАДІ (ПАРАФІЇ) ВВЕДЕННЯ БОГОРОДИЦІ У ХРАМ М.СУМИ СУМСЬКОЇ ЄПАРХІЇ УКРАЇНСЬКОЇ ПРАВОСЛАВНОЇ ЦЕРКВИ дозволу на розроблення проекту землеустрою щодо відведення в постійне користування земельної ділянки за адресою: м. Суми, вул. 1-ша Замостянська, 100, орієнтовною площею до 0,3000 га для будівництва та обслуговування будівель громадських та релігійних організацій.

**ВИСТУПИЛИ:** Дмитренко С.М.

**УХВАЛИЛИ:**

36.1. Погодити дане питання.

36.2. Ініціювати розгляд даного питання на сесії Сумської міської ради.

36.3. Рекомендувати Департаменту забезпечення ресурсних платежів Сумської міської ради (Клименко Ю.М.):

36.3.1. Підготувати відповідний проєкт рішення.

36.3.2. Винести даний проєкт рішення на розгляд сесії Сумської міської ради.

36.3.3. Виступити доповідачем на пленарному засіданні ради з даного питання (у разі необхідності).

36.4. Рекомендувати Сумській міській раді підтримати даний проєкт рішення.

**ГОЛОСУВАЛИ:** «За» – 7 (сім)

Дмитренко С.М., Дяговець О.В.,

Зюзь Є.О., Куц В.В.,

Соколов О.О., Левченко О.О., Хандурін Д.В.

«Проти» – 0 (нуль);

«Утримався» – 1 (один)

Галаєв Р.М.-Ш.

**Рішення прийнято**

**37. СЛУХАЛИ:** Про погодження технічної документації із землеустрою щодо поділу земельної ділянки за адресою м. Суми, вул. Троїцька, 21, площею 0,4770 га, категорія та цільове призначення земельної ділянки: землі житлової та громадської забудови для будівництва та обслуговування інших будівель громадської забудови, яка перебуває у комунальній власності Сумської міської територіальної громади, на дві земельні ділянки площами 0,4257 га та 0,0513 га.

**ВИСТУПИЛИ:** Дмитренко С.М., Старинська О.О., Галаєв Р.М.-Ш., Левченко О.О., Хандурін Д.В.

Депутат Хандурін Д.В. запропонував перенести розгляд даного питання на наступне засідання постійної комісії та запросити депутата Чепіка В.І. на наступне засідання постійної комісії.

**УХВАЛИЛИ:**


37.1. Перенести розгляд даного питання на наступне засідання постійної комісії.

37.2. Рекомендувати відділу з організації діяльності ради Сумської міської ради (Божко Н.Г.) запросити на наступне засідання постійної комісії депутата Чепіка В.І.

**ГОЛОСУВАЛИ:** «За» – 8 (вісім)

Галаєв Р.М.-Ш., Дмитренко С.М.,

голова постійної комісії



секретар постійної комісії

55

Дяговець О.В., Зюзь Є.О., Куц В.В.,  
Левченко О.О., Соколов О.О., Хандурін Д.В.  
«Проти» – 0 (нуль);  
«Утримався» – 0 (нуль)  
**Рішення прийнято**

**38. СЛУХАЛИ:** Про затвердження проекту землеустрою щодо відведення земельної ділянки та надання Марюхні Наталії Костянтинівні у власність земельну ділянку за адресою: м. Суми, Громадська організація «Автогаражне товариство «Енергетик», ділянка № 117, кадастровий номер 5910136600:06:004:0140, площею 0,0022 га, категорія та цільове призначення земельної ділянки: землі промисловості, транспорту, зв'язку, енергетики, оборони та іншого призначення для будівництва індивідуальних гаражів.

**ВИСТУПИЛИ:** Дмитренко С.М.

**УХВАЛИЛИ:**

38.1. Погодити дане питання.

38.2. Ініціювати розгляд даного питання на сесії Сумської міської ради.

38.3. Рекомендувати Департаменту забезпечення ресурсних платежів Сумської міської ради (Клименко Ю.М.):

38.3.1. Підготувати відповідний проект рішення.

38.3.2. Винести даний проект рішення на розгляд сесії Сумської міської ради.

38.3.3. Виступити доповідачем на пленарному засіданні ради з даного питання (у разі необхідності).

38.4. Рекомендувати Сумській міській раді підтримати даний проект рішення.

**ГОЛОСУВАЛИ:** «За» – 8 (вісім)

Галаєв Р.М.-Ш., Дмитренко С.М.,  
Дяговець О.В., Зюзь Є.О., Куц В.В.,  
Левченко О.О., Соколов О.О., Хандурін Д.В.  
«Проти» – 0 (нуль);  
«Утримався» – 0 (нуль)  
**Рішення прийнято**

**39. СЛУХАЛИ:** Про затвердження проекту землеустрою щодо відведення земельної ділянки та надання Начатій Наталії Іванівні у власність земельну ділянку за адресою: м. Суми, Громадська організація «Садівниче товариство «Хімік-1», ділянка № 256а, кадастровий номер 5910136300:10:006:0607, площею 0,0446 га, категорія та цільове призначення земельної ділянки: землі сільськогосподарського призначення для індивідуального садівництва.

**ВИСТУПИЛИ:** Дмитренко С.М., Старинська О.О.

**УХВАЛИЛИ:**

39.1. Погодити дане питання.

39.2. Ініціювати розгляд даного питання на сесії Сумської міської ради.

39.3. Рекомендувати Департаменту забезпечення ресурсних платежів Сумської міської ради (Клименко Ю.М.):

39.3.1. Підготувати відповідний проект рішення.

39.3.2. Винести даний проект рішення на розгляд сесії Сумської міської ради.

39.3.3. Виступити доповідачем на пленарному засіданні ради з даного питання (у разі необхідності).

39.4. Рекомендувати Сумській міській раді підтримати даний проєкт рішення.

**ГОЛОСУВАЛИ:** «За» – 8 (вісім)

Галаєв Р.М.-Ш., Дмитренко С.М.,  
Дяговець О.В., Зюзь Є.О., Куц В.В.,  
Левченко О.О., Соколов О.О., Хандурін Д.В.

«Проти» – 0 (нуль);

«Утримався» – 0 (нуль)

**Рішення прийнято**

**40. СЛУХАЛИ:** Про затвердження технічних документацій із землеустрою щодо інвентаризації земель прибудинкових територій, а саме:

Затвердити технічні документації із землеустрою щодо інвентаризації земель прибудинкових територій за наступними адресами:

1. м. Суми, вул. 1-ша Набережна р. Стрілка, 24, кадастровий номер 5910136600:21:011:0034, площею 0,1742 га, категорія та цільове призначення земельної ділянки: землі житлової та громадської забудови для будівництва і обслуговування багатоквартирного житлового будинку з об'єктами торгово-розважальної та ринкової інфраструктури.

2. м. Суми, вул. 1-ша Набережна р. Стрілка, 28, кадастровий номер 5910136600:21:011:0033, площею 0,1060 га, категорія та цільове призначення земельної ділянки: землі житлової та громадської забудови для будівництва і обслуговування багатоквартирного житлового будинку з об'єктами торгово-розважальної та ринкової інфраструктури.

3. м. Суми, вул. 1-ша Набережна р. Стрілка, 32, кадастровий номер 5910136600:21:011:0037, площею 0,1610 га, категорія та цільове призначення земельної ділянки: землі житлової та громадської забудови для будівництва і обслуговування багатоквартирного житлового будинку з об'єктами торгово-розважальної та ринкової інфраструктури.

4. м. Суми, вул. 1-ша Набережна р. Стрілка, 34, кадастровий номер 5910136600:21:011:0036, площею 0,1445 га, категорія та цільове призначення земельної ділянки: землі житлової та громадської забудови для будівництва і обслуговування багатоквартирного житлового будинку.

5. м. Суми, вул. 1-ша Набережна р. Стрілка, 36, кадастровий номер 5910136600:21:011:0045, площею 0,1109 га, категорія та цільове призначення земельної ділянки: землі житлової та громадської забудови для будівництва і обслуговування багатоквартирного житлового будинку.

6. м. Суми, вул. 1-ша Набережна р. Стрілка, 38, кадастровий номер 5910136600:21:011:0044, площею 0,3829 га, категорія та цільове призначення земельної ділянки: землі житлової та громадської забудови для будівництва і обслуговування багатоквартирного житлового будинку.

7. м. Суми, вул. 1-ша Набережна р. Стрілка, 42, кадастровий номер 5910136600:21:011:0047, площею 0,1214 га, категорія та цільове призначення земельної ділянки: землі житлової та громадської забудови для будівництва і обслуговування багатоквартирного житлового будинку.



8. м. Суми, вул. 1-ша Набережна р. Стрілка, 50, кадастровий номер 5910136600:21:011:0039, площею 0,3226 га, категорія та цільове призначення земельної ділянки: землі житлової та громадської забудови для будівництва і обслуговування багатоквартирного житлового будинку з об'єктами торгово-розважальної та ринкової інфраструктури.

9. м. Суми, вул. 1-ша Набережна р. Стрілка, 54, кадастровий номер 5910136600:21:023:0007, площею 0,2501 га, категорія та цільове призначення земельної ділянки: землі житлової та громадської забудови для будівництва і обслуговування багатоквартирного житлового будинку з об'єктами торгово-розважальної та ринкової інфраструктури.

10. м. Суми, вул. Гагаріна, 16, кадастровий номер 5910136300:04:003:0005, площею 0,1033 га, категорія та цільове призначення земельної ділянки: землі житлової та громадської забудови для будівництва і обслуговування багатоквартирного житлового будинку з об'єктами торгово-розважальної та ринкової інфраструктури.

11. м. Суми, вул. Героїв Чорнобиля, 1, кадастровий номер 5910136600:21:006:0007, площею 0,1281 га, категорія та цільове призначення земельної ділянки: землі житлової та громадської забудови для будівництва і обслуговування багатоквартирного житлового будинку.

12. м. Суми, вул. Героїв Чорнобиля, 3, кадастровий номер 5910136600:21:006:0003, площею 0,1311 га, категорія та цільове призначення земельної ділянки: землі житлової та громадської забудови для будівництва і обслуговування багатоквартирного житлового будинку з об'єктами торгово-розважальної та ринкової інфраструктури.

13. м. Суми, вул. Героїв Чорнобиля, 8, кадастровий номер 5910136600:21:011:0048, площею 0,1800 га, категорія та цільове призначення земельної ділянки: землі житлової та громадської забудови для будівництва і обслуговування багатоквартирного житлового будинку.

14. м. Суми, вул. Івана Сірка, 2, кадастровий номер 5910136300:01:008:0060, площею 0,6071 га, категорія та цільове призначення земельної ділянки: землі житлової та громадської забудови для будівництва і обслуговування багатоквартирного житлового будинку.

15. м. Суми, вул. Івана Сірка, 4а, кадастровий номер 5910136300:01:008:0057, площею 0,3056 га, категорія та цільове призначення земельної ділянки: землі житлової та громадської забудови для будівництва і обслуговування багатоквартирного житлового будинку з об'єктами торгово-розважальної та ринкової інфраструктури.

16. м. Суми, вул. Івана Сірка, 10, кадастровий номер 5910136300:01:008:0058, площею 0,4908 га, категорія та цільове призначення земельної ділянки: землі житлової та громадської забудови для будівництва і обслуговування багатоквартирного житлового будинку з об'єктами торгово-розважальної та ринкової інфраструктури.

17. м. Суми, вул. Івана Сірка, 14, кадастровий номер 5910136300:01:008:0053, площею 0,4314 га, категорія та цільове призначення земельної ділянки: землі житлової та громадської забудови для будівництва і

обслуговування багатоквартирного житлового будинку з об'єктами торгово-розважальної та ринкової інфраструктури.

18. м. Суми, вул. Івана Сірка, 18, кадастровий номер 5910136300:01:008:0053, площею 0,4314 га, категорія та цільове призначення земельної ділянки: землі житлової та громадської забудови для будівництва і обслуговування багатоквартирного житлового будинку з об'єктами торгово-розважальної та ринкової інфраструктури.

19. м. Суми, вул. Іллінська, 1, кадастровий номер 5910136600:21:006:0002, площею 0,1519 га, категорія та цільове призначення земельної ділянки: землі житлової та громадської забудови для будівництва і обслуговування багатоквартирного житлового будинку з об'єктами торгово-розважальної та ринкової інфраструктури.

20. м. Суми, вул. Іллінська, 5, кадастровий номер 5910136600:21:006:0008, площею 0,0525 га, категорія та цільове призначення земельної ділянки: землі житлової та громадської забудови для будівництва і обслуговування багатоквартирного житлового будинку з об'єктами торгово-розважальної та ринкової інфраструктури.

21. м. Суми, вул. Іллінська, 8, кадастровий номер 5910136600:19:034:0038, площею 0,0507 га, категорія та цільове призначення земельної ділянки: землі житлової та громадської забудови для будівництва і обслуговування багатоквартирного житлового будинку з об'єктами торгово-розважальної та ринкової інфраструктури.

22. м. Суми, вул. Петропавлівська, 60, кадастровий номер 5910136300:03:005:0032, площею 0,3645 га, категорія та цільове призначення земельної ділянки: землі житлової та громадської забудови для будівництва і обслуговування багатоквартирного житлового будинку з об'єктами торгово-розважальної та ринкової інфраструктури.

23. м. Суми, вул. Прокоф'єва, 1, кадастровий номер 5910136300:05:005:0022, площею 0,1765 га, категорія та цільове призначення земельної ділянки: землі житлової та громадської забудови для будівництва і обслуговування багатоквартирного житлового будинку.

24. м. Суми, вул. Прокоф'єва, 3, кадастровий номер 5910136300:05:005:0023, площею 0,1724 га, категорія та цільове призначення земельної ділянки: землі житлової та громадської забудови для будівництва і обслуговування багатоквартирного житлового будинку.

25. м. Суми, вул. Прокоф'єва, 5, кадастровий номер 5910136300:05:005:0025, площею 0,1921 га, категорія та цільове призначення земельної ділянки: землі житлової та громадської забудови для будівництва і обслуговування багатоквартирного житлового будинку.

26. м. Суми, вул. Сумсько-Київських дивізій, 14, кадастровий номер 5910136300:05:007:0036, площею 0,4123 га, категорія та цільове призначення земельної ділянки: землі житлової та громадської забудови для будівництва і обслуговування багатоквартирного житлового будинку.

27. м. Суми, вул. Сумсько-Київських дивізій, 21, кадастровий номер 5910136300:05:005:0024, площею 0,4813 га, категорія та цільове призначення

земельної ділянки: землі житлової та громадської забудови для будівництва і обслуговування багатоквартирного житлового будинку.

28. м. Суми, вул. Сумсько-Київських дивізій, 23, кадастровий номер 5910136300:05:005:0019, площею 0,4265 га, категорія та цільове призначення земельної ділянки: землі житлової та громадської забудови для будівництва і обслуговування багатоквартирного житлового будинку.

29. м. Суми, вул. Сумсько-Київських дивізій, 25, кадастровий номер 5910136300:05:005:0020, площею 0,4442 га, категорія та цільове призначення земельної ділянки: землі житлової та громадської забудови для будівництва і обслуговування багатоквартирного житлового будинку.

30. м. Суми, вул. Сумсько-Київських дивізій, 34, кадастровий номер 5910136300:05:007:0033, площею 0,4635 га, категорія та цільове призначення земельної ділянки: землі житлової та громадської забудови для будівництва і обслуговування багатоквартирного житлового будинку.

31. м. Суми, вул. Сумсько-Київських дивізій, 36, кадастровий номер 5910136300:05:007:0029, площею 0,6372 га, категорія та цільове призначення земельної ділянки: землі житлової та громадської забудови для будівництва і обслуговування багатоквартирного житлового будинку.

32. м. Суми, вул. Сумсько-Київських дивізій, 48, кадастровий номер 5910136300:05:007:0037, площею 0,3396 га, категорія та цільове призначення земельної ділянки: землі житлової та громадської забудови для будівництва і обслуговування багатоквартирного житлового будинку з об'єктами торгово-розважальної та ринкової інфраструктури.

33. м. Суми, вул. Сумсько-Київських дивізій, 50, кадастровий номер 5910136300:05:007:0035, площею 0,5006 га, категорія та цільове призначення земельної ділянки: землі житлової та громадської забудови для будівництва і обслуговування багатоквартирного житлового будинку з об'єктами торгово-розважальної та ринкової інфраструктури.

34. м. Суми, вул. Харківська, 1/1, кадастровий номер 5910136300:01:008:0054, площею 0,6249 га, категорія та цільове призначення земельної ділянки: землі житлової та громадської забудови для будівництва і обслуговування багатоквартирного житлового будинку з об'єктами торгово-розважальної та ринкової інфраструктури.

35. м. Суми, вул. Харківська, 3, кадастровий номер 5910136300:01:008:0047, площею 0,8869 га, категорія та цільове призначення земельної ділянки: землі житлової та громадської забудови для будівництва і обслуговування багатоквартирного житлового будинку з об'єктами торгово-розважальної та ринкової інфраструктури.

36. м. Суми, вул. Харківська, 6/1, кадастровий номер 5910136300:05:001:0133, площею 0,4112 га, категорія та цільове призначення земельної ділянки: землі житлової та громадської забудови для будівництва і обслуговування багатоквартирного житлового будинку.

37. м. Суми, вул. Харківська, 6/2, кадастровий номер 5910136300:05:001:0128, площею 0,2646 га, категорія та цільове призначення земельної ділянки: землі житлової та громадської забудови для будівництва і

обслуговування багатоквартирного житлового будинку з об'єктами торгово-розважальної та ринкової інфраструктури.

38. м. Суми, вул. Харківська, 7, кадастровий номер 5910136300:01:008:0052, площею 0,9202 га, категорія та цільове призначення земельної ділянки: землі житлової та громадської забудови для будівництва і обслуговування багатоквартирного житлового будинку з об'єктами торгово-розважальної та ринкової інфраструктури.

39. м. Суми, вул. Харківська, 8, кадастровий номер 5910136300:05:001:0123, площею 0,5383 га, категорія та цільове призначення земельної ділянки: землі житлової та громадської забудови для будівництва і обслуговування багатоквартирного житлового будинку.

40. м. Суми, вул. Харківська, 8/2, кадастровий номер 5910136300:05:001:0124, площею 0,3924 га, категорія та цільове призначення земельної ділянки: землі житлової та громадської забудови для будівництва і обслуговування багатоквартирного житлового будинку.

41. м. Суми, вул. Харківська, 12, кадастровий номер 5910136300:05:001:0125, площею 0,6618 га, категорія та цільове призначення земельної ділянки: землі житлової та громадської забудови для будівництва і обслуговування багатоквартирного житлового будинку з об'єктами торгово-розважальної та ринкової інфраструктури.

42. м. Суми, вул. Харківська, 14, кадастровий номер 5910136300:05:001:0127, площею 0,4206 га, категорія та цільове призначення земельної ділянки: землі житлової та громадської забудови для будівництва і обслуговування багатоквартирного житлового будинку.

43. м. Суми, вул. Харківська, 16/1, кадастровий номер 5910136300:05:001:0126, площею 0,4886 га, категорія та цільове призначення земельної ділянки: землі житлової та громадської забудови для будівництва і обслуговування багатоквартирного житлового будинку.

44. м. Суми, вул. Харківська, 18/1, кадастровий номер 5910136300:05:001:0129, площею 0,4768 га, категорія та цільове призначення земельної ділянки: землі житлової та громадської забудови для будівництва і обслуговування багатоквартирного житлового будинку.

45. м. Суми, вул. Харківська, 20, кадастровий номер 5910136300:05:001:0130, площею 0,6192 га, категорія та цільове призначення земельної ділянки: землі житлової та громадської забудови для будівництва і обслуговування багатоквартирного житлового будинку з об'єктами торгово-розважальної та ринкової інфраструктури.

46. м. Суми, вул. Харківська, 22, кадастровий номер 5910136300:05:003:0004, площею 0,3309 га, категорія та цільове призначення земельної ділянки: землі житлової та громадської забудови для будівництва і обслуговування багатоквартирного житлового будинку з об'єктами торгово-розважальної та ринкової інфраструктури.

47. м. Суми, вул. Харківська, 23, кадастровий номер 5910136300:01:008:0050, площею 0,5786 га, категорія та цільове призначення земельної ділянки: землі житлової та громадської забудови для будівництва і

обслуговування багатоквартирного житлового будинку з об'єктами торгово-розважальної та ринкової інфраструктури.

48. м. Суми, вул. Харківська, 23/1, кадастровий номер 5910136300:01:008:0051, площею 0,5115 га, категорія та цільове призначення земельної ділянки: землі житлової та громадської забудови для будівництва і обслуговування багатоквартирного житлового будинку з об'єктами торгово-розважальної та ринкової інфраструктури.

49. м. Суми, вул. Харківська, 25, кадастровий номер 5910136300:01:008:0049, площею 0,6143 га, категорія та цільове призначення земельної ділянки: землі житлової та громадської забудови для будівництва і обслуговування багатоквартирного житлового будинку з об'єктами торгово-розважальної та ринкової інфраструктури.

50. м. Суми, вул. Харківська, 26/1, кадастровий номер 5910136300:05:003:0006, площею 0,5764 га, категорія та цільове призначення земельної ділянки: землі житлової та громадської забудови для будівництва і обслуговування багатоквартирного житлового будинку.

51. м. Суми, вул. Харківська, 28/1, кадастровий номер 5910136300:05:003:0005, площею 0,3051 га, категорія та цільове призначення земельної ділянки: землі житлової та громадської забудови для будівництва і обслуговування багатоквартирного житлового будинку.

52. м. Суми, вул. Харківська, 31, кадастровий номер 5910136300:06:019:0129, площею 0,3777 га, категорія та цільове призначення земельної ділянки: землі житлової та громадської забудови для будівництва і обслуговування багатоквартирного житлового будинку з об'єктами торгово-розважальної та ринкової інфраструктури.

53. м. Суми, вул. Харківська, 33, кадастровий номер 5910136300:06:019:0128, площею 0,6481 га, категорія та цільове призначення земельної ділянки: землі житлової та громадської забудови для будівництва і обслуговування багатоквартирного житлового будинку з об'єктами торгово-розважальної та ринкової інфраструктури.

54. м. Суми, вул. Харківська, 34, кадастровий номер 5910136300:05:005:0021, площею 0,2880 га, категорія та цільове призначення земельної ділянки: землі житлової та громадської забудови для будівництва і обслуговування багатоквартирного житлового будинку з об'єктами торгово-розважальної та ринкової інфраструктури.

55. м. Суми, вул. Харківська, 39, кадастровий номер 5910136300:06:019:0130, площею 0,5271 га, категорія та цільове призначення земельної ділянки: землі житлової та громадської забудови для будівництва і обслуговування багатоквартирного житлового будинку з об'єктами торгово-розважальної та ринкової інфраструктури.

56. м. Суми, вул. Харківська, 40, кадастровий номер 5910136300:05:007:0039, площею 0,9762 га, категорія та цільове призначення земельної ділянки: землі житлової та громадської забудови для будівництва і обслуговування багатоквартирного житлового будинку з об'єктами торгово-розважальної та ринкової інфраструктури.

57. м. Суми, вул. Харківська, 40/1, кадастровий номер 5910136300:05:010:0051, площею 0,6624 га, категорія та цільове призначення земельної ділянки: землі житлової та громадської забудови для будівництва і обслуговування багатоквартирного житлового будинку.

58. м. Суми, вул. Харківська, 41, кадастровий номер 5910136300:06:019:0131, площею 0,3496 га, категорія та цільове призначення земельної ділянки: землі житлової та громадської забудови для будівництва і обслуговування багатоквартирного житлового будинку з об'єктами торгово-розважальної та ринкової інфраструктури.

59. м. Суми, вул. Харківська, 42, кадастровий номер 5910136300:05:007:0028, площею 0,6215 га, категорія та цільове призначення земельної ділянки: землі житлової та громадської забудови для будівництва і обслуговування багатоквартирного житлового будинку.

60. м. Суми, вул. Харківська, 44, кадастровий номер 5910136300:05:007:0040, площею 1,1254 га, категорія та цільове призначення земельної ділянки: землі житлової та громадської забудови для будівництва і обслуговування багатоквартирного житлового будинку з об'єктами торгово-розважальної та ринкової інфраструктури.

61. м. Суми, вул. Харківська, 46, кадастровий номер 5910136300:05:007:0038, площею 0,8031 га, категорія та цільове призначення земельної ділянки: землі житлової та громадської забудови для будівництва і обслуговування багатоквартирного житлового будинку з об'єктами торгово-розважальної та ринкової інфраструктури.

62. м. Суми, вул. Ярослава Мудрого, 57, кадастровий номер 5910136600:21:011:0043, площею 0,3639 га, категорія та цільове призначення земельної ділянки: землі житлової та громадської забудови для будівництва і обслуговування багатоквартирного житлового будинку з об'єктами торгово-розважальної та ринкової інфраструктури.

63. м. Суми, вул. Ярослава Мудрого, 61, кадастровий номер 5910136600:21:011:0035, площею 0,1352 га, категорія та цільове призначення земельної ділянки: землі житлової та громадської забудови для будівництва і обслуговування багатоквартирного житлового будинку з об'єктами торгово-розважальної та ринкової інфраструктури.

64. м. Суми, вул. Ярослава Мудрого, 68, кадастровий номер 5910136600:21:020:0003, площею 0,2867 га, категорія та цільове призначення земельної ділянки: землі житлової та громадської забудови для будівництва і обслуговування багатоквартирного житлового будинку з об'єктами торгово-розважальної та ринкової інфраструктури.

65. м. Суми, вул. Ярослава Мудрого, 70, кадастровий номер 5910136600:21:020:0028, площею 0,3615 га, категорія та цільове призначення земельної ділянки: землі житлової та громадської забудови для будівництва і обслуговування багатоквартирного житлового будинку з об'єктами торгово-розважальної та ринкової інфраструктури.

66. м. Суми, проспект Михайла Лушпи, 7, кадастровий номер 5910136300:01:008:0048, площею 1,2652 га, категорія та цільове призначення земельної ділянки: землі житлової та громадської забудови для будівництва і

обслуговування багатоквартирного житлового будинку з об'єктами торгово-розважальної та ринкової інфраструктури.

67. м. Суми, проспект Михайла Лушпи, 10, кадастровий номер 5910136300:01:006:0007, площею 1,4825 га, категорія та цільове призначення земельної ділянки: землі житлової та громадської забудови для будівництва і обслуговування багатоквартирного житлового будинку.

**ВИСТУПИЛИ:** Дмитренко С.М., Старинська О.О., Галаєв Р.М.-Ш., Левченко О.О.

**УХВАЛИЛИ:** Перенести розгляд даного питання на наступне засідання постійної комісії.

**ГОЛОСУВАЛИ:** «За» – 8 (вісім)

Галаєв Р.М.-Ш., Дмитренко С.М.,  
Дяговець О.В., Зюзь Є.О., Куц В.В.,  
Левченко О.О., Соколов О.О., Хандурін Д.В.

«Проти» – 0 (нуль);

«Утримався» – 0 (нуль)

**Рішення прийнято**

**41. СЛУХАЛИ:** Про надання ОБ'ЄДНАННЮ СПІВВЛАСНИКІВ БАГАТОКВАРТИРНОГО БУДИНКУ «2-ГА ХАРКІВСЬКА, 12» в постійне користування земельної ділянки за адресою: м. Суми, вул. 2-га Харківська, 12, кадастровий номер 5910136300:05:005:0002, площею 0,2000 га, категорія та цільове призначення земельної ділянки: землі житлової та громадської забудови для будівництва і обслуговування багатоквартирного житлового будинку.

**ВИСТУПИЛИ:** Дмитренко С.М., Старинська О.О., Галаєв Р.М.-Ш., Левченко О.О.

**УХВАЛИЛИ:**

41.1. Погодити дане питання.

41.2. Ініціювати розгляд даного питання на сесії Сумської міської ради.

41.3. Рекомендувати Департаменту забезпечення ресурсних платежів Сумської міської ради (Клименко Ю.М.):

41.3.1. Підготувати відповідний проєкт рішення.

41.3.2. Винести даний проєкт рішення на розгляд сесії Сумської міської ради.

41.3.3. Виступити доповідачем на пленарному засіданні ради з даного питання (у разі необхідності).

41.4. Рекомендувати Сумській міській раді підтримати даний проєкт рішення.

**ГОЛОСУВАЛИ:** «За» – 8 (вісім)

Галаєв Р.М.-Ш., Дмитренко С.М.,  
Дяговець О.В., Зюзь Є.О., Куц В.В.,  
Левченко О.О., Соколов О.О., Хандурін Д.В.

«Проти» – 0 (нуль);

«Утримався» – 0 (нуль)

**Рішення прийнято**

**42. СЛУХАЛИ:** Про надання Багмет Ользі Сергіївні дозволу на розроблення проєкту землеустрою щодо відведення у власність земельної ділянки за

\_\_\_\_\_ голова постійної комісії

\_\_\_\_\_ секретар постійної комісії

64

адресою: м. Суми, в районі вул. Герасима Кондратьєва, на території колишнього автокооперативу «Таврія», земельна ділянка № 117, орієнтовною площею до 0,0040 га для будівництва індивідуальних гаражів.

**ВИСТУПИЛИ:** Дмитренко С.М., Старинська О.О.

**УХВАЛИЛИ:**

42.1. Погодити дане питання.

42.2. Ініціювати розгляд даного питання на сесії Сумської міської ради.

42.3. Рекомендувати Департаменту забезпечення ресурсних платежів Сумської міської ради (Клименко Ю.М.):

42.3.1. Підготувати відповідний проєкт рішення.

42.3.2. Винести даний проєкт рішення на розгляд сесії Сумської міської ради.

42.3.3. Виступити доповідачем на пленарному засіданні ради з даного питання (у разі необхідності).

42.4. Рекомендувати Сумській міській раді підтримати даний проєкт рішення.

**ГОЛОСУВАЛИ:** «За» – 7 (сім)

Галаєв Р.М.-Ш., Дмитренко С.М.,  
Дяговець О.В., Зюзь Є.О., Куц В.В.,  
Соколов О.О., Хандурін Д.В.

«Проти» – 0 (нуль);

«Утримався» – 1 (один)

Левченко О.О.

**Рішення прийнято**

**43. СЛУХАЛИ:** Про надання Барану Юрію Юрійовичу дозволу на розроблення проєкту землеустрою щодо відведення у власність земельної ділянки за адресою: м. Суми, в районі проспекту Курський, на території колишнього гаражного автокооперативу «Курський», земельна ділянка № 14, ряд № 11, орієнтовною площею до 0,0030 га для будівництва індивідуальних гаражів.

**ВИСТУПИЛИ:** Дмитренко С.М., Старинська О.О.

**УХВАЛИЛИ:**

43.1. Погодити дане питання.

43.2. Ініціювати розгляд даного питання на сесії Сумської міської ради.

43.3. Рекомендувати Департаменту забезпечення ресурсних платежів Сумської міської ради (Клименко Ю.М.):

43.3.1. Підготувати відповідний проєкт рішення.

43.3.2. Винести даний проєкт рішення на розгляд сесії Сумської міської ради.

43.3.3. Виступити доповідачем на пленарному засіданні ради з даного питання (у разі необхідності).

43.4. Рекомендувати Сумській міській раді підтримати даний проєкт рішення.

**ГОЛОСУВАЛИ:** «За» – 7 (сім)

Галаєв Р.М.-Ш., Дмитренко С.М.,  
Дяговець О.В., Зюзь Є.О., Куц В.В.,  
Соколов О.О., Хандурін Д.В.

«Проти» – 0 (нуль);

«Утримався» – 1 (один)

Левченко О.О.

голова постійної комісії

секретар постійної комісії



## Рішення прийнято

**44. СЛУХАЛИ:** Про надання Співак Наталії Володимирівні дозволу на розроблення проекту землеустрою щодо відведення у власність земельної ділянки за адресою: м. Суми, в районі вул. Центральна, на території колишнього садівничого товариства "Резинщик-86" масиву Олдиш-86", земельна ділянка № 84, орієнтовною площею до 0,0600 га для індивідуального садівництва.

**ВИСТУПИЛИ:** Дмитренко С.М., Старинська О.О.

### УХВАЛИЛИ:

44.1. Погодити дане питання.

44.2. Ініціювати розгляд даного питання на сесії Сумської міської ради.

44.3. Рекомендувати Департаменту забезпечення ресурсних платежів Сумської міської ради (Клименко Ю.М.):

44.3.1. Підготувати відповідний проект рішення.

44.3.2. Винести даний проект рішення на розгляд сесії Сумської міської ради.

44.3.3. Виступити доповідачем на пленарному засіданні ради з даного питання (у разі необхідності).

44.4. Рекомендувати Сумській міській раді підтримати даний проект рішення.

**ГОЛОСУВАЛИ:** «За» – 7 (сім)

Галаєв Р.М.-Ш., Дмитренко С.М.,  
Дяговець О.В., Зюзь Є.О., Куц В.В.,  
Соколов О.О., Хандурін Д.В.

«Проти» – 0 (нуль);

«Утримався» – 1 (один)

Левченко О.О.

## Рішення прийнято

**45. СЛУХАЛИ:** Про надання Цимбал Ірині Миколаївні дозволу на розроблення проекту землеустрою щодо відведення земельної ділянки зі зміною цільового призначення з метою подальшої її передачі у приватну власність за адресою: м. Суми, вул. Данила Галицького, 65, кадастровий номер 5910136600:21:009:0036, площею 0,0415 га, із земель «для будівництва та обслуговування будівель ринкової інфраструктури (адміністративних будинків, офісних приміщень та інших будівель громадської забудови, які використовуються для здійснення підприємницької та іншої діяльності, пов'язаної з отриманням прибутку)» на «для будівництва і обслуговування житлового будинку, господарських будівель і споруд (присадибна ділянка)» в межах категорії земель житлової та громадської забудови.

**ВИСТУПИЛИ:** Дмитренко С.М., Старинська О.О.

### УХВАЛИЛИ:

45.1. Погодити дане питання.

45.2. Ініціювати розгляд даного питання на сесії Сумської міської ради.

45.3. Рекомендувати Департаменту забезпечення ресурсних платежів Сумської міської ради (Клименко Ю.М.):

45.3.1. Підготувати відповідний проект рішення.

45.3.2. Винести даний проект рішення на розгляд сесії Сумської міської ради.

\_\_\_\_\_ голова постійної комісії

\_\_\_\_\_ секретар постійної комісії

45.3.3. Виступити доповідачем на пленарному засіданні ради з даного питання (у разі необхідності).

45.4. Рекомендувати Сумській міській раді підтримати даний проєкт рішення.

**ГОЛОСУВАЛИ:** «За» – 4 (чотири)

Галаєв Р.М.-Ш., Дмитренко С.М.,  
Соколов О.О., Хандурін Д.В.

«Проти» – 0 (нуль);

«Утримався» – 4 (чотири)

Куц В.В., Левченко О.О.,  
Дяговець О.В., Зюзь Є.О.

**Рішення НЕ прийнято**

**46. СЛУХАЛИ:** Про надання Бабичу Андрію Івановичу дозволу на розроблення проєкту землеустрою щодо відведення земельної ділянки у власність для ведення особистого селянського господарства, розташованої за адресою: с. Рибці, біля будинку № 52, на території Сумської міської територіальної громади, орієнтовною площею до 0,30 га.

**ВИСТУПИЛИ:** Дмитренко С.М., Старинська О.О.

**УХВАЛИЛИ:**

46.1. Погодити дане питання.

46.2. Ініціювати розгляд даного питання на сесії Сумської міської ради.

46.3. Рекомендувати Департаменту забезпечення ресурсних платежів Сумської міської ради (Клименко Ю.М.):

46.3.1. Підготувати відповідний проєкт рішення.

46.3.2. Винести даний проєкт рішення на розгляд сесії Сумської міської ради.

46.3.3. Виступити доповідачем на пленарному засіданні ради з даного питання (у разі необхідності).

46.4. Рекомендувати Сумській міській раді підтримати даний проєкт рішення.

**ГОЛОСУВАЛИ:** «За» – 3 (три)

Галаєв Р.М.-Ш., Дмитренко С.М.,  
Соколов О.О.

«Проти» – 0 (нуль);

«Утримався» – 5 (п'ять)

Куц В.В., Левченко О.О.,  
Дяговець О.В., Зюзь Є.О., Хандурін Д.В.

**Рішення НЕ прийнято**

**47. СЛУХАЛИ:** Про надання ПУБЛІЧНОМУ АКЦІОНЕРНОМУ ТОВАРИСТВУ "СУМИХІМПРОМ" дозволу на розроблення проєктів землеустрою щодо відведення земельних ділянок в постійне користування за адресою:

- м. Суми, вул. Прикордонна, орієнтовною 0,1000 га для розміщення та експлуатації основних, підсобних і допоміжних будівель та споруд підприємств переробної, машинобудівної та іншої промисловості;

- м. Суми, вул. Прикордонна, орієнтовною 0,3100 га для розміщення та експлуатації основних, підсобних і допоміжних будівель та споруд підприємств переробної, машинобудівної та іншої промисловості.

**ВИСТУПИЛИ:** Дмитренко С.М.

**УХВАЛИЛИ:**

47.1. Погодити дане питання.

47.2. Ініціювати розгляд даного питання на сесії Сумської міської ради.

47.3. Рекомендувати Департаменту забезпечення ресурсних платежів Сумської міської ради (Клименко Ю.М.):

47.3.1. Підготувати відповідний проєкт рішення.

47.3.2. Винести даний проєкт рішення на розгляд сесії Сумської міської ради.

47.3.3. Виступити доповідачем на пленарному засіданні ради з даного питання (у разі необхідності).

47.4. Рекомендувати Сумській міській раді підтримати даний проєкт рішення.

**ГОЛОСУВАЛИ:** «За» – 0 (нуль)

«Проти» – 0 (нуль);

«Утримався» – 8 (вісім)

Галаєв Р.М.-Ш., Дмитренко С.М.,

Дяговець О.В., Зюзь Є.О., Куц В.В.,

Левченко О.О., Соколов О.О., Хандурін Д.В.

**Рішення Не прийнято**

**48. СЛУХАЛИ:** Про надання дозволів на розроблення проєктів землеустрою щодо відведення у власність земельних ділянок, а саме:

**1. Про надання Білінському Петру Ярославовичу дозволу на розроблення проєкту землеустрою щодо відведення у власність земельної ділянки за адресою: м. Суми, вул. Білопільський шлях, на території колишнього садівничого кооперативу «Сахарник», земельна ділянка № 214а, орієнтовною площею до 0,0500 га для індивідуального садівництва.**

**2. Про надання Манюку Олександрю Івановичу дозволу на розроблення проєкту землеустрою щодо відведення у власність земельної ділянки за адресою: м. Суми, вул. Білопільський шлях, на території колишнього садівничого кооперативу «Сахарник», земельна ділянка № 238а, орієнтовною площею до 0,0400 га для індивідуального садівництва.**

**3. Про надання Оніщенку Олександрю Анатолійовичу дозволу на розроблення проєкту землеустрою щодо відведення у власність земельної ділянки за адресою: м. Суми, вул. Білопільський шлях, на території колишнього садівничого кооперативу «Сахарник», земельна ділянка № 260а, орієнтовною площею до 0,0400 га для індивідуального садівництва.**

**4. Про надання Шарапутіній Тетяні Сергіївні дозволу на розроблення проєкту землеустрою щодо відведення у власність земельної ділянки за адресою: м. Суми, вул. Білопільський шлях, на території колишнього садівничого кооперативу «Сахарник», земельна ділянка № 69а, орієнтовною площею до 0,0400 га для індивідуального садівництва.**

**5. Про надання Хвостійонок Тетяні Михайлівні дозволу на розроблення проєкту землеустрою щодо відведення земельної ділянки у власність за**

\_\_\_\_\_ голова постійної комісії

\_\_\_\_\_ секретар постійної комісії

68

адресою: м. Суми, на території колишнього садівничого кооперативу «Фрунзенець», земельна ділянка № 71, орієнтовною площею до 0,0480 га для індивідуального садівництва.

**6. Про надання Ємельяновій Інні Леонідівні дозволу на розроблення проекту землеустрою щодо відведення земельної ділянки у власність за адресою: м. Суми, на території колишнього садівничого товариства «Тепличний», земельна ділянка № 257, орієнтовною площею до 0,0600 га для індивідуального садівництва.**

**7. Про надання Шайдевич Світлані Миколаївні дозволу на розроблення проекту землеустрою щодо відведення у власність земельної ділянки за адресою: м. Суми, в районі вул. Центральна, на території колишнього садівничого товариства «Вторчермет» масиву «Олдиш-86», земельна ділянка № 24, орієнтовною площею до 0,0600 га для індивідуального садівництва.**

**8. Про надання Северину Михайлу Олександровичу дозволу на розроблення проекту землеустрою щодо відведення у власність земельної ділянки за адресою: м. Суми, в районі вул. Центральна, на території колишнього садівничого кооперативу «Связист», земельна ділянка № 67, орієнтовною площею до 0,0600 га для індивідуального садівництва.**

**ВИСТУПИЛИ:** Дмитренко С.М.

**УХВАЛИЛИ:**

48.1. Погодити дані питання.

48.2. Ініціювати розгляд даних питань на сесії Сумської міської ради.

48.3. Рекомендувати Департаменту забезпечення ресурсних платежів Сумської міської ради (Клименко Ю.М.):

48.3.1. Підготувати відповідні проекти рішень.

48.3.2. Винести дані проекти рішень на розгляд сесії Сумської міської ради.

48.3.3. Виступити доповідачем на пленарному засіданні ради з даних питань (у разі необхідності).

48.4. Рекомендувати Сумській міській раді підтримати дані проекти рішень.

**ГОЛОСУВАЛИ:** «За» – 8 (вісім)

Галаєв Р.М.-Ш., Дмитренко С.М.,  
Дяговець О.В., Зюзь Є.О., Куц В.В.,  
Левченко О.О., Соколов О.О., Хандурін Д.В.

«Проти» – 0 (нуль);

«Утримався» – 0 (нуль)

**Рішення прийнято**

**49. СЛУХАЛИ:** Про надання Пелипенко Валентині Миколаївні дозволу на розроблення проекту землеустрою щодо відведення земельної ділянки у власність за адресою: с. Хомино, 14а Сумського району Сумської області, на території Сумської міської територіальної громади, орієнтовною площею 0,0524 га. Категорія та цільове призначення земельної ділянки: землі сільськогосподарського призначення, для ведення особистого селянського господарства.

**ВИСТУПИЛИ:** Дмитренко С.М.

голова постійної комісії



секретар постійної комісії

**УХВАЛИЛИ:**

49.1. Погодити дане питання.

49.2. Ініціювати розгляд даного питання на сесії Сумської міської ради.

49.3. Рекомендувати Департаменту забезпечення ресурсних платежів Сумської міської ради (Клименко Ю.М.):

49.3.1. Підготувати відповідний проєкт рішення.

49.3.2. Винести даний проєкт рішення на розгляд сесії Сумської міської ради.

49.3.3. Виступити доповідачем на пленарному засіданні ради з даного питання (у разі необхідності).

49.4. Рекомендувати Сумській міській раді підтримати даний проєкт рішення.

**ГОЛОСУВАЛИ:** «За» – 6 (шість)

Галаєв Р.М.-Ш., Дмитренко С.М.,

Дяговець О.В., Куц В.В.,

Соколов О.О., Хандурін Д.В.

«Проти» – 0 (нуль);

«Утримався» – 2 (два)

Зюзь Є.О., Левченко О.О.

**Рішення прийнято**

**50. СЛУХАЛИ:** Про надання Кобичеву Володимирі В'ячеславовичу дозволу на розроблення проєкту землеустрою щодо відведення земельної ділянки у власність за адресою: м. Суми, вул. Кожедуба, 1, для будівництва і обслуговування житлового будинку, господарських будівель і споруд (присадибна ділянка), орієнтовною площею до 0,0300 га.

**ВИСТУПИЛИ:** Дмитренко С.М., Галаєв Р.М.-Ш.

**УХВАЛИЛИ:**

50.1. Погодити дане питання.

50.2. Ініціювати розгляд даного питання на сесії Сумської міської ради.

50.3. Рекомендувати Департаменту забезпечення ресурсних платежів Сумської міської ради (Клименко Ю.М.):

50.3.1. Підготувати відповідний проєкт рішення.

50.3.2. Винести даний проєкт рішення на розгляд сесії Сумської міської ради.

50.3.3. Виступити доповідачем на пленарному засіданні ради з даного питання (у разі необхідності).

50.4. Рекомендувати Сумській міській раді підтримати даний проєкт рішення.

**ГОЛОСУВАЛИ:** «За» – 0 (нуль)

«Проти» – 0 (нуль);

«Утримався» – 8 (вісім)

Галаєв Р.М.-Ш., Дмитренко С.М.,

Дяговець О.В., Зюзь Є.О., Куц В.В.,

Левченко О.О., Соколов О.О., Хандурін Д.В.

**Рішення НЕ прийнято**

**51. СЛУХАЛИ:** Про затвердження технічних документацій із землеустрою щодо інвентаризації земель (під пунктами прийому вторинної сировини), а саме:

Затвердити технічну документацію із землеустрою щодо інвентаризації земель (під пунктами прийому вторинної сировини) за наступними адресами:

1. м. Суми, проспект Михайла Лушпи, 11/1, кадастровий номер 5910136300:01:005:0038, площа 0,0123 га, категорія та цільове призначення земельної ділянки: землі житлової та громадської забудови для будівництва та обслуговування будівель ринкової інфраструктури (адміністративних будинків, офісних приміщень та інших будівель громадської забудови, які використовуються для здійснення підприємницької та іншої діяльності, пов'язаної з отриманням прибутку).

2. м. Суми, вул. Білопільський шлях, 26/3, кадастровий номер 5910136600:11:006:0029, площа 0,0051 га, категорія та цільове призначення земельної ділянки: землі житлової та громадської для будівництва та обслуговування будівель ринкової інфраструктури (адміністративних будинків, офісних приміщень та інших будівель громадської забудови, які використовуються для здійснення підприємницької та іншої діяльності, пов'язаної з отриманням прибутку).

**ВИСТУПИЛИ:** Дмитренко С.М.

**УХВАЛИЛИ:**

51.1. Погодити дане питання.

51.2. Ініціювати розгляд даного питання на сесії Сумської міської ради.

51.3. Рекомендувати Департаменту забезпечення ресурсних платежів Сумської міської ради (Клименко Ю.М.):

51.3.1. Підготувати відповідний проєкт рішення.

51.3.2. Винести даний проєкт рішення на розгляд сесії Сумської міської ради.

51.3.3. Виступити доповідачем на пленарному засіданні ради з даного питання (у разі необхідності).

51.4. Рекомендувати Сумській міській раді підтримати даний проєкт рішення.

**ГОЛОСУВАЛИ:** «За» – 0 (нуль)

«Проти» – 0 (нуль);

«Утримався» – 7 (сім)

Дмитренко С.М.,

Дяговець О.В., Зюзь Є.О., Куц В.В.,

Левченко О.О., Соколов О.О., Хандурін Д.В.

Галаєв Р.М.-Ш. не голосував.

**Рішення НЕ прийнято**

**52. СЛУХАЛИ:** Про затвердження технічних документацій із землеустрою щодо інвентаризації земель (під пунктами прийому вторинної сировини), а саме:

Затвердити технічну документацію із землеустрою щодо інвентаризації земель (під пунктами прийому вторинної сировини) за наступними адресами: м. Суми, вул. Інтернаціоналістів, 18/2, кадастровий номер 5910136300:01:006:0006, площа 0,0300 га, категорія та цільове призначення земельної ділянки: землі житлової та громадської забудови для будівництва та обслуговування будівель ринкової інфраструктури (адміністративних будинків, офісних приміщень та інших будівель громадської забудови, які

використовуються для здійснення підприємницької та іншої діяльності, пов'язаної з отриманням прибутку);

**ВИСТУПИЛИ:** Дмитренко С.М.

**УХВАЛИЛИ:**

52.1. Погодити дане питання.

52.2. Ініціювати розгляд даного питання на сесії Сумської міської ради.

52.3. Рекомендувати Департаменту забезпечення ресурсних платежів Сумської міської ради (Клименко Ю.М.):

52.3.1. Підготувати відповідний проект рішення.

52.3.2. Винести даний проект рішення на розгляд сесії Сумської міської ради.

52.3.3. Виступити доповідачем на пленарному засіданні ради з даного питання (у разі необхідності).

52.4. Рекомендувати Сумській міській раді підтримати даний проект рішення.

**ГОЛОСУВАЛИ:** «За» – 7 (сім)

Дмитренко С.М., Дяговець О.В.,  
Зюзь Є.О., Куц В.В., Левченко О.О.,  
Соколов О.О., Хандурін Д.В.

«Проти» – 0 (нуль);

«Утримався» – 1 (один)

Галаєв Р.М.-Ш.

**Рішення прийнято**

**53. СЛУХАЛИ:** Про затвердження технічних документацій із землеустрою щодо інвентаризації земель (під пунктами прийому вторинної сировини), а саме:

Затвердити технічну документацію із землеустрою щодо інвентаризації земель (під пунктами прийому вторинної сировини) за наступними адресами: м. Суми, вул. Герасима Кондратьєва, 122/1, кадастровий номер 5910136300:12:002:0383, площа 0,0027 га, категорія та цільове призначення земельної ділянки: землі житлової та громадської забудови для будівництва та обслуговування будівель ринкової інфраструктури (адміністративних будинків, офісних приміщень та інших будівель громадської забудови, які використовуються для здійснення підприємницької та іншої діяльності, пов'язаної з отриманням прибутку).

**ВИСТУПИЛИ:** Дмитренко С.М.

**УХВАЛИЛИ:**

53.1. Погодити дане питання.

53.2. Ініціювати розгляд даного питання на сесії Сумської міської ради.

53.3. Рекомендувати Департаменту забезпечення ресурсних платежів Сумської міської ради (Клименко Ю.М.):

53.3.1. Підготувати відповідний проект рішення.

53.3.2. Винести даний проект рішення на розгляд сесії Сумської міської ради.

53.3.3. Виступити доповідачем на пленарному засіданні ради з даного питання (у разі необхідності).

53.4. Рекомендувати Сумській міській раді підтримати даний проект рішення.

**ГОЛОСУВАЛИ:** «За» – 0 (нуль)

«Проти» – 0 (нуль);

голова постійної комісії

секретар постійної комісії

«Утримався» – 8 (вісім)  
Галаєв Р.М.-Ш., Дмитренко С.М.,  
Дяговець О.В., Зюзь Є.О., Куц В.В.,  
Левченко О.О., Соколов О.О., Хандурін Д.В.  
**Рішення НЕ прийнято**

**54. СЛУХАЛИ:** Про надання дозволу на розроблення проектів землеустрою щодо відведення земельних ділянок у власність, а саме:

**1. Про надання Петренко Марії Захарівні** дозволу на розроблення проекту землеустрою щодо відведення земельної ділянки у власність за адресою: м. Суми, на території колишнього садівничого товариства «Економіст», земельна ділянка № 109, орієнтовною площею до 0,0210 га для індивідуального садівництва.

**2. Про надання Зваді Володимирі Івановичу** дозволу на розроблення проекту землеустрою щодо відведення у власність земельної ділянки за адресою: м. Суми, в районі вул. Лохвицька, на території колишнього гаражного автокооперативу «Електрон», земельна ділянка № 364, орієнтовною площею до 0,0030 га для будівництва індивідуальних гаражів.

**3. Про надання Портянному Дмитру Миколайовичу** дозволу на розроблення проекту землеустрою щодо відведення у власність земельної ділянки за адресою: м. Суми, в районі вул. Герасима Кондратьєва, на території колишнього автокооперативу «Ветеран», земельна ділянка № 227, орієнтовною площею до 0,0030 га для будівництва індивідуальних гаражів.

**4. Про надання Самохвалу Євгену Сергійовичу** дозволу на розроблення проекту землеустрою щодо відведення у власність земельної ділянки за адресою: м. Суми, в районі вул. Тополянської, на території колишнього гаражного кооперативу «Берізка», земельна ділянка № 139, орієнтовною площею до 0,0025 га для будівництва індивідуальних гаражів.

**ВИСТУПИЛИ:** Дмитренко С.М.

**УХВАЛИЛИ:**

54.1. Погодити дані питання.

54.2. Ініціювати розгляд даних питань на сесії Сумської міської ради.

54.3. Рекомендувати Департаменту забезпечення ресурсних платежів Сумської міської ради (Клименко Ю.М.):

54.3.1. Підготувати відповідні проекти рішень.

54.3.2. Винести дані проекти рішень на розгляд сесії Сумської міської ради.

54.3.3. Виступити доповідачем на пленарному засіданні ради з даних питань (у разі необхідності).

54.4. Рекомендувати Сумській міській раді підтримати дані проекти рішень.

**ГОЛОСУВАЛИ:** «За» – 8 (вісім)

Галаєв Р.М.-Ш., Дмитренко С.М.,  
Дяговець О.В., Зюзь Є.О., Куц В.В.,  
Левченко О.О., Соколов О.О., Хандурін Д.В.  
«Проти» – 0 (нуль);

голова постійної комісії

секретар постійної комісії



«Утримався» – 0 (нуль)

**Рішення прийнято**

**55. СЛУХАЛИ:** Про надання дозволу на розроблення проектів землеустрою щодо відведення земельних ділянок в постійне користування, а саме:

**1. Про надання об'єднанню співвласників багатоквартирного будинку «Супруна 22»** дозволу на розроблення проекту землеустрою щодо відведення земельної ділянки в постійне користування за адресою: м. Суми, вул. Супруна, 22, орієнтовною площею до 0,2800 га для будівництва і обслуговування багатоквартирного житлового будинку.

**2. Про надання об'єднанню співвласників багатоквартирного будинку «Супруна 24»** дозволу на розроблення проекту землеустрою щодо відведення земельної ділянки в постійне користування за адресою: м. Суми, вул. Супруна, 24, орієнтовною площею до 0,2700 га для будівництва і обслуговування багатоквартирного житлового будинку.

**ВИСТУПИЛИ:** Дмитренко С.М.

**УХВАЛИЛИ:**

55.1. Погодити дані питання.

55.2. Ініціювати розгляд даних питань на сесії Сумської міської ради.

55.3. Рекомендувати Департаменту забезпечення ресурсних платежів Сумської міської ради (Клименко Ю.М.):

55.3.1. Підготувати відповідні проекти рішень.

55.3.2. Винести дані проекти рішень на розгляд сесії Сумської міської ради.

55.3.3. Виступити доповідачем на пленарному засіданні ради з даних питань (у разі необхідності).

55.4. Рекомендувати Сумській міській раді підтримати дані проекти рішень.

**ГОЛОСУВАЛИ:** «За» – 8 (вісім)

Галаєв Р.М.-Ш., Дмитренко С.М.,  
Дяговець О.В., Зюзь Є.О., Куц В.В.,  
Левченко О.О., Соколов О.О., Хандурін Д.В.

«Проти» – 0 (нуль);

«Утримався» – 0 (нуль)

**Рішення прийнято**

**56. СЛУХАЛИ:** Про надання **ОБ'ЄДНАННЮ СПІВВЛАСНИКІВ БАГАТОКВАРТИРНОГО БУДИНКУ "ГОРЬКОГО,43"** дозволу на розроблення проекту землеустрою щодо відведення земельної ділянки в постійне користування за адресою: м. Суми, вул. Горького, 43, орієнтовною площею до 0,3500 га для будівництва і обслуговування багатоквартирного житлового будинку з об'єктами торгово-розважальної та ринкової інфраструктури.

**ВИСТУПИЛИ:** Дмитренко С.М.

**УХВАЛИЛИ:**

56.1. Перенести розгляд даного питання на наступне засідання постійної комісії.

  
голова постійної комісії

  
секретар постійної комісії

56.2. Рекомендувати Департаменту забезпечення ресурсних платежів Сумської міської ради (Клименко Ю.М.) запросити представника ОБ'ЄДНАННЯ СПІВВЛАСНИКІВ БАГАТОКВАРТИРНОГО БУДИНКУ "ГОРЬКОГО,43" на наступне засідання постійної комісії.

**ГОЛОСУВАЛИ:** «За» – 8 (вісім)

Галаєв Р.М.-Ш., Дмитренко С.М.,  
Дяговець О.В., Зюзь Є.О., Куц В.В.,  
Левченко О.О., Соколов О.О., Хандурін Д.В.

«Проти» – 0 (нуль);


«Утримався» – 0 (нуль)

**Рішення прийнято**


**57. СЛУХАЛИ:** Про надання Ільюченко Вікторії Юріївні дозволу на розроблення проектів землеустрою щодо відведення у власність земельних ділянок за адресою: м. Суми, вул. Затишна, орієнтовною площею 0,1000 га для будівництва і обслуговування житлового будинку, господарських будівель і споруд (присадибна ділянка) (згідно з додатком).

#### СПИСОК

громадян, яким надається дозвіл на розроблення проекту землеустрою щодо відведення земельних ділянок у власність для будівництва і обслуговування житлового будинку, господарських будівель і споруд (присадибна ділянка)



голова постійної комісії



секретар постійної комісії

№ з/п	Прізвище, ім'я, по батькові	Адреса земельної ділянки	Умови відведення	Площа земельної ділянки, га	Вх. № ЦНАП, надано дозвіл
1	2	3	4	5	6
1.	Льюченко Вікторія Юріївна	вул. Затишна	власність	0,1000	№ 786199 09.03.2021 (була заява Комісар Д.І., ДЗРП повернуто документи 21.08.2019)
2.	Льюченко Вікторія Юріївна	вул. Затишна	власність	0,1000	№ 786191 09.03.2021 погодили Чорноштану П.І. за умови проходження Ради АТО (протокол № 3 від 11.01.2021)
3.	Льюченко Вікторія Юріївна	вул. Затишна	власність	0,1000	№ 786197 09.03.2021 погодили Чорноштану П.І. за умови проходження Ради АТО, (протокол № 3 від 11.01.2021)
4.	Льюченко Вікторія Юріївна	вул. Затишна	власність	0,1000	№ 786188 09.03.2021 погодили Чорноштану П.І. за умови проходження Ради АТО (протокол № 3 від 11.01.2021)

**ВИСТУПИЛИ:** Дмитренко С.М., Старинська О.О.

**УХВАЛИЛИ:**

57.1. Погодити дане питання.

57.2. Ініціювати розгляд даного питання на сесії Сумської міської ради.

57.3. Рекомендувати Департаменту забезпечення ресурсних платежів Сумської міської ради (Клименко Ю.М.):

57.3.1. Підготувати відповідний проект рішення.

57.3.2. Винести даний проект рішення на розгляд сесії Сумської міської ради.

57.3.3. Виступити доповідачем на пленарному засіданні ради з даного питання (у разі необхідності).

\_\_\_\_\_ голова постійної комісії

\_\_\_\_\_ секретар постійної комісії

76

57.4. Рекомендувати Сумській міській раді підтримати даний проєкт рішення.

**ГОЛОСУВАЛИ:** «За» – 0 (нуль)

«Проти» – 0 (нуль);

«Утримався» – 8 (вісім)

Галаєв Р.М.-Ш., Дмитренко С.М.,

Дяговець О.В., Зюзь Є.О., Куц В.В.,

Левченко О.О., Соколов О.О., Хандурін Д.В.

**Рішення НЕ прийнято**

**УХВАЛИЛИ:** Перенести розгляд даного питання на засідання постійної комісії 06 липня 2021 року.

**58. СЛУХАЛИ:** Про надання Ільюченко Вікторії Юріївні дозволу на розроблення проєктів землеустрою щодо відведення у власність земельних ділянок за адресою: м. Суми, по вул. Проектній, 2, в межах проспекту Козацького – вул. Герасима Кондратьєва, орієнтовною площею 0,1000 га для будівництва і обслуговування житлового будинку, господарських будівель і споруд (присадибна ділянка) (згідно з додатком).

Врахувати, що на зазначену земельну ділянку наявні планувальні обмеження, пов'язані з її розташуванням на території пам'ятки археології місцевого значення «Могильник курганний», де встановлюється єдиний режим використання території:

- погодженню з відповідним державними органами управління у сфері охорони культурної спадщини землевпорядної документації на земельні ділянки, розташовані у межах цієї зони, повинна передувати археологічна експертиза, виконана на підставі натурального обстеження або розвідкового шурфування у межах відповідних земельних ділянок;
- будь-які земельні, будівельні та меліоративні роботи у межах цієї зони здійснюються лише з дозволу відповідних державних органів управління у сфері охорони культурної спадщини під наглядом фахівця археолога;
- до початку земляних або будівельних робіт у межах цієї зони повинно здійснюватися розвідкове шурфування в межах територій, передбачених планами розміщення будівництва за рахунок замовника;

якщо внаслідок здійснення розвідок у межах територій, передбачених планами розміщення будівництва, будуть знайдені залишки археологічних об'єктів, до початку будівництва на цих ділянках необхідно виконати повні археологічні дослідження (розкопки).

СПИСОК громадян, яким надається дозвіл на розроблення проєкту землеустрою щодо відведення земельних ділянок у власність для будівництва і обслуговування житлового будинку, господарських будівель і споруд (присадибна ділянка) (додається до

**протоколу)**

**ВИСТУПИЛИ:** Дмитренко С.М., Старинська О.О.

**УХВАЛИЛИ:**

58.1. Погодити дане питання.

58.2. Ініціювати розгляд даного питання на сесії Сумської міської ради.

голова постійної комісії

секретар постійної комісії

77

58.3. Рекомендувати Департаменту забезпечення ресурсних платежів Сумської міської ради (Клименко Ю.М.):

58.3.1. Підготувати відповідний проєкт рішення.

58.3.2. Винести даний проєкт рішення на розгляд сесії Сумської міської ради.

58.3.3. Виступити доповідачем на пленарному засіданні ради з даного питання (у разі необхідності).

58.4. Рекомендувати Сумській міській раді підтримати даний проєкт рішення.

**ГОЛОСУВАЛИ:** «За» – 0 (нуль)

«Проти» – 0 (нуль);

«Утримався» – 8 (вісім)

Галаєв Р.М.-Ш., Дмитренко С.М.,

Дяговець О.В., Зюзь Є.О., Куц В.В.,

Левченко О.О., Соколов О.О., Хандурін Д.В.

**Рішення НЕ прийнято**

**УХВАЛИЛИ:** Перенести розгляд даного питання на засідання постійної комісії 06 липня 2021 року.

**59. СЛУХАЛИ:** Про надання Котенко Наталії Олександрівні дозволу на розроблення проєктів землеустрою щодо відведення у власність земельних ділянок за адресою: м. Суми, вул. Очеретна, орієнтовною площею 0,1000 га для будівництва і обслуговування житлового будинку, господарських будівель і споруд (присадибна ділянка) (згідно з додатком).

#### СПИСОК

громадян, яким надається дозвіл на розроблення проєкту землеустрою щодо відведення земельних ділянок у власність для будівництва і обслуговування житлового будинку, господарських будівель і споруд (присадибна ділянка)

голова постійної комісії

секретар постійної комісії

№ з/п	Прізвище, ім'я, по батькові	Адреса земельної ділянки, кадастровий номер	Умови відведення	Площа земельної ділянки, га	Вх. № ЦНАП, надано дозвіл
1	2	3	4	5	6
1.	Котенко Наталія Олександрівна	вул. Очеретна	власність	0,1000	№ 817170 12.03.2021 погоджено Чорноштану П.І. за умови проходження Ради АТО (протокол № 3 від 11.01.2021)
2.	Котенко Наталія Олександрівна	вул. Очеретна	власність	0,1000	№ 817177 12.03.2021 погоджено Чорноштану П.І. за умови проходження Ради АТО (протокол № 3 від 11.01.2021)
3.	Котенко Наталія Олександрівна	вул. Очеретна	власність	0,1000	№ 817166 12.03.2021 погоджено Чорноштану П.І. за умови проходження Ради АТО (протокол № 3 від 11.01.2021)
4.	Котенко Наталія Олександрівна	вул. Очеретна	власність	0,1000	№ 817169 12.03.2021 погоджено Чорноштану П.І. за умови проходження Ради АТО (протокол № 3 від 11.01.2021)
5.	Котенко Наталія Олександрівна	вул. Очеретна	власність	0,1000	№ 817168 12.03.2021 погоджено Чорноштану П.І. за умови проходження Ради АТО (протокол № 3 від 11.01.2021)
6.	Котенко Наталія Олександрівна	вул. Очеретна	власність	0,1000	№ 817171 12.03.2021 погоджено Чорноштану П.І. за умови проходження Ради АТО (протокол № 3 від 11.01.2021)

**ВИСТУПИЛИ:** Дмитренко С.М., Старинська О.О.

**УХВАЛИЛИ:**

59.1. Погодити дане питання.

59.2. Ініціювати розгляд даного питання на сесії Сумської міської ради.

59.3. Рекомендувати Департаменту забезпечення ресурсних платежів Сумської міської ради (Клименко Ю.М.):

59.3.1. Підготувати відповідний проект рішення.

59.3.2. Винести даний проект рішення на розгляд сесії Сумської міської ради.

59.3.3. Виступити доповідачем на пленарному засіданні ради з даного питання (у разі необхідності).

\_\_\_\_\_ голова постійної комісії

\_\_\_\_\_ секретар постійної комісії

79

59.4. Рекомендувати Сумській міській раді підтримати даний проєкт рішення.

**ГОЛОСУВАЛИ:** «За» – 0 (нуль)

«Проти» – 0 (нуль);

«Утримався» – 8 (вісім)

Галасєв Р.М.-Ш., Дмитренко С.М.,

Дяговець О.В., Зюзь Є.О., Куц В.В.,

Левченко О.О., Соколов О.О., Хандурін Д.В.

**Рішення НЕ прийнято**


**УХВАЛИЛИ:** Перенести розгляд даного питання на засідання постійної комісії 06 липня 2021 року.

**60. СЛУХАЛИ:** Про надання у власність громадянам земельних ділянок, які знаходяться у них в користуванні, а саме:


Затвердити технічні документації із землеустрою щодо встановлення (відновлення) меж земельної ділянки в натурі (на місцевості) та надати у власність земельні ділянки громадянам, які знаходяться у них в користуванні для будівництва і обслуговування житлового будинку, господарських будівель і споруд згідно з додатком.

**СПИСОК**

громадян, яким надаються у власність земельні ділянки для будівництва і обслуговування житлового будинку, господарських будівель і споруд за рахунок земель житлової та громадської забудови Сумської міської ради



голова постійної комісії



в.о. секретар постійної комісії

№ з/п	Прізвище, ім'я, по батькові	Адреса земельної ділянки, кадастровий номер	Площа згідно з обміром, га	Передається у власність, га
1	2	3	4	5
1.	Гавриленко Анатолій Дмитрович	вул. Вільшанська, 6, 5910136600:22:034:0001	0,0344	0,0344
2.	Бочаров Сергій Миколайович	вул. Вільшанська, 6/1, 5910136600:22:034:0004	0,0173	0,0173
3.	Чайка Олексій В'ячеславович	вул. 2-а Поперечна, 1а, 5910136600:20:029:1001	0,0477	0,0477
4.	Шалинін Микола Олександрович	вул. Баранівська, 222/1, 5910136600:10:017:0006	0,0343	0,0343
5.	Романова Наталія Валентинівна	вул. Репіна, 20, 5910136300:05:006:0151	0,0818	0,0818
6.	Безега Світлана Олексіївна	вул. Київська, 35/1, 5910136600:05:007:0215	0,0421	0,0421
7.	Орішник Ніна Володимирівна	вул. Попова, 26, 5910136600:12:014:0017	0,0526	0,0526
8.	Денисенко Олена Михайлівна	вул. Цимлянська, 15, 5910136600:21:030:0023	0,0499	0,0499
9.	Кірієнко Олександр Володимирович	вул. Івана Франка, 20 а, 5910136600:07:006:0001	0,0484	0,0484
10.	Ольховська Ольга Володимирівна	вул. Верещагіна, 42, 5910136600:17:015:0042	0,0600	0,0600
11.	Погуляка Володимир Станіславович,	вул. Пантелеймона Куліша, 6, 5910136600:20:008:0017	0,0351	0,0351
12.	Ткачук Руслан Володимирович Ткачук Юлія Петрівна	вул. Олексія Братушки, 69, 5910136600:13:023:0010	0,0530	½ від 0,0530 ½ від 0,0530

**ВИСТУПИЛИ:** Дмитренко С.М., Старинська О.О.

**УХВАЛИЛИ:**

60.1. Погодити дане питання.

60.2. Ініціювати розгляд даного питання на сесії Сумської міської ради.

60.3. Рекомендувати Департаменту забезпечення ресурсних платежів Сумської міської ради (Клименко Ю.М.):

60.3.1. Підготувати відповідний проект рішення.

60.3.2. Винести даний проект рішення на розгляд сесії Сумської міської ради.

60.3.3. Виступити доповідачем на пленарному засіданні ради з даного питання (у разі необхідності).

60.4. Рекомендувати Сумській міській раді підтримати даний проект рішення.

**ГОЛОСУВАЛИ:** «За» – 8 (вісім)

Галаєв Р.М.-Ш., Дмитренко С.М.,  
Дяговець О.В., Зюзь Є.О., Куц В.В.,  
Левченко О.О., Соколов О.О., Хандурін Д.В.

«Проти» – 0 (нуль);

«Утримався» – 0 (нуль)

**Рішення прийнято**

голова постійної комісії

до секретаря постійної комісії



**61. СЛУХАЛИ:** Про припинення та надання в постійне користування земельної ділянки КОМУНАЛЬНОМУ ЗАКЛАДУ СУМСЬКОЇ ОБЛАСНОЇ РАДИ «ОБЛАСНИЙ ЛІЦЕЙ-ІНТЕРНАТ СПОРТИВНОГО ПРОФІЛЮ «БАРСА» за адресою: м. Суми, вул. Привокзальна, 2/2, а саме:

1. Припинити ОБЛАСНОМУ КОМУНАЛЬНОМУ ЗАКЛАДУ СУМСЬКОЇ ОБЛАСНОЇ РАДИ "СУМСЬКА ОБЛАСНА ДИТЯЧО-ЮНАЦЬКА СПОРТИВНА ШКОЛА "ФУТБОЛЬНИЙ ЦЕНТР "БАРСА" право постійного користування земельною ділянкою за адресою: м. Суми, вул. Привокзальна, 2/2, кадастровий номер 5910136600:16:005:0018, площею 0,2368 га, категорія та цільове призначення земельної ділянки: землі рекреаційного призначення для будівництва та обслуговування об'єктів фізичної культури і спорту, що перебуває в постійному користуванні юридичної особи на підставі витягу з Державного реєстру речових прав на нерухоме майно про реєстрацію іншого речового права № 6540013 від 20.07.2013, реєстраційний номер об'єкта нерухомого майна 110256059101.

2. Надати КОМУНАЛЬНОМУ ЗАКЛАДУ СУМСЬКОЇ ОБЛАСНОЇ РАДИ «ОБЛАСНИЙ ЛІЦЕЙ-ІНТЕРНАТ СПОРТИВНОГО ПРОФІЛЮ «БАРСА» в постійне користування земельну ділянку за адресою: м. Суми, вул. Привокзальна, 2/2, кадастровий номер 5910136600:16:005:0018, площею 0,2368 га, категорія та цільове призначення земельної ділянки: землі рекреаційного призначення для будівництва та обслуговування об'єктів фізичної культури і спорту.

**ВИСТУПИЛИ:** Дмитренко С.М., Старинська О.О.

**УХВАЛИЛИ:**

61.1. Погодити дане питання.

61.2. Ініціювати розгляд даного питання на сесії Сумської міської ради.

61.3. Рекомендувати Департаменту забезпечення ресурсних платежів Сумської міської ради (Клименко Ю.М.):

61.3.1. Підготувати відповідний проект рішення.

61.3.2. Винести даний проект рішення на розгляд сесії Сумської міської ради.

61.3.3. Виступити доповідачем на пленарному засіданні ради з даного питання (у разі необхідності).

61.4. Рекомендувати Сумській міській раді підтримати даний проект рішення.

**ГОЛОСУВАЛИ:** «За» – 8 (вісім)

Галаєв Р.М.-Ш., Дмитренко С.М.,  
Дяговець О.В., Зюзь Є.О., Куц В.В.,  
Левченко О.О., Соколов О.О., Хандурін Д.В.

«Проти» – 0 (нуль);

«Утримався» – 0 (нуль)

**Рішення прийнято**

**62. СЛУХАЛИ:** Про погодження технічної документації із землеустрою щодо поділу земельної ділянки комунальної власності Сумської міської територіальної громади за адресою: м. Суми, вул. Панфілова, 48, кадастровий номер 5910136600:17:008:0006, площею 0,0646 га, категорія та цільове призначення земельної ділянки: землі житлової та громадської забудови для будівництва і обслуговування житлового будинку,

голова постійної комісії

секретар постійної комісії

82

господарських будівель і споруд (присадибна ділянка) на дві земельні ділянки площами: 0,0359 га та 0,0287 га.

**ВИСТУПИЛИ:** Дмитренко С.М., Старинська О.О.

**УХВАЛИЛИ:**

62.1. Погодити дане питання.

62.2. Ініціювати розгляд даного питання на сесії Сумської міської ради.

62.3. Рекомендувати Департаменту забезпечення ресурсних платежів Сумської міської ради (Клименко Ю.М.):

62.3.1. Підготувати відповідний проект рішення.

62.3.2. Винести даний проект рішення на розгляд сесії Сумської міської ради.

62.3.3. Виступити доповідачем на пленарному засіданні ради з даного питання (у разі необхідності).

62.4. Рекомендувати Сумській міській раді підтримати даний проект рішення.

**ГОЛОСУВАЛИ:** «За» – 8 (вісім)

Галаєв Р.М.-Ш., Дмитренко С.М.,

Дяговець О.В., Зюзь Є.О., Куц В.В.,

Левченко О.О., Соколов О.О., Хандурін Д.В.

«Проти» – 0 (нуль);

«Утримався» – 0 (нуль)

**Рішення прийнято**

**63. СЛУХАЛИ:** Про розгляд звернення КП «Паркінг» Сумської міської ради стосовно надання в постійне користування земельної ділянки за адресою: м. Суми, вул. Івана Сірка, 15/1 (біля автостоянки № 4 «Псел»), кадастровий номер 5910136300:01:006:0030, площею 0,4989 га для будівництва адміністративної будівлі, будівель та споруд, та розміщення автостоянки.

**ВИСТУПИЛИ:** Дмитренко С.М., Старинська О.О.

**УХВАЛИЛИ:**

63.1. Погодити дане питання.

63.2. Ініціювати розгляд даного питання на сесії Сумської міської ради.

63.3. Рекомендувати Департаменту забезпечення ресурсних платежів Сумської міської ради (Клименко Ю.М.):

63.3.1. Підготувати відповідний проект рішення.

63.3.2. Винести даний проект рішення на розгляд сесії Сумської міської ради.

63.3.3. Виступити доповідачем на пленарному засіданні ради з даного питання (у разі необхідності).

63.4. Рекомендувати Сумській міській раді підтримати даний проект рішення.

**ГОЛОСУВАЛИ:** «За» – 2 (два)

Дяговець О.В., Хандурін Д.В.

«Проти» – 0 (нуль);

«Утримався» – 6 (шість)

Галаєв Р.М.-Ш., Дмитренко С.М.,

Зюзь Є.О., Куц В.В.,

Левченко О.О., Соколов О.О.

**Рішення НЕ прийнято**

голова постійної комісії

секретар постійної комісії

**64. СЛУХАЛИ:** Про розгляд звернення КП «Паркінг» Сумської міської ради стосовно надання дозволу на розроблення проекту землеустрою щодо відведення земельної ділянки в постійне користування за адресою: м Суми, вул. Івана Сірка, 15/1 (біля автостоянки № 4 «Псел»), орієнтовною площею 0,2000 га для будівництва адміністративної будівлі, будівель та споруд, та розміщення автостоянки.

**ВИСТУПИЛИ:** Дмитренко С.М., Старинська О.О.

**УХВАЛИЛИ:**

64.1. Погодити дане питання.

64.2. Ініціювати розгляд даного питання на сесії Сумської міської ради.

64.3. Рекомендувати Департаменту забезпечення ресурсних платежів Сумської міської ради (Клименко Ю.М.):

64.3.1. Підготувати відповідний проект рішення.

64.3.2. Винести даний проект рішення на розгляд сесії Сумської міської ради.

64.3.3. Виступити доповідачем на пленарному засіданні ради з даного питання (у разі необхідності).

64.4. Рекомендувати Сумській міській раді підтримати даний проект рішення.

**ГОЛОСУВАЛИ:** «За» – 2 (два)

Дяговець О.В., Хандурін Д.В.

«Проти» – 0 (нуль);

«Утримався» – 6 (шість)

Галаєв Р.М.-Ш., Дмитренко С.М.,

Зюзь Є.О., Куц В.В.,

Левченко О.О., Соколов О.О.

**Рішення НЕ прийнято**

**65. СЛУХАЛИ:** Про відмову Лук'яновій Валентині Григорівні в наданні дозволу на розроблення проекту землеустрою щодо відведення земельної ділянки у власність, що розташована в м. Суми, вул. І. Асмолова, біля ділянки 13/2, для будівництва і обслуговування житлового будинку, господарських будівель і споруд (присадибна ділянка), орієнтовною площею 0,0250 га, у зв'язку з потраплянням земельної ділянки, зазначеної на доданому до клопотання графічному матеріалі, на сформовану земельну ділянку з кадастровим номером 5910136600:17:026:0088, площею 0,0302 га, що унеможливує формування земельної ділянки як об'єкта цивільних прав у порядку їх відведення із земель комунальної власності за проектами землеустрою, оскільки її формування зі сформованої земельної ділянки з кадастровим номером 5910136600:17:026:0088 відповідно до статті 79-1 Земельного кодексу України можливо здійснити лише шляхом її поділу на підставі відповідної технічної документації із землеустрою.

**ВИСТУПИЛИ:** Дмитренко С.М., Старинська О.О.


**УХВАЛИЛИ:** Перенести розгляд даного питання на наступне засідання постійної комісії.


**ГОЛОСУВАЛИ:** «За» – 8 (вісім)

Галаєв Р.М.-Ш., Дмитренко С.М.,

Дяговець О.В., Зюзь Є.О., Куц В.В.,

Левченко О.О., Соколов О.О., Хандурін Д.В.


  
голова постійної комісії

  
секретар постійної комісії

«Проти» – 0 (нуль);  
«Утримався» – 0 (нуль)  
**Рішення прийнято**

Голова постійної комісії

С.М. Дмитренко



Секретар постійної комісії

О.В. Джарішнелов

Протокол (від 01.06.2021 року)



підготував секретар постійної комісії О.В. Джарішнелов

В.о. секретаря постійної комісії


Є.О. Зюзь

Протокол (від 02.06.2021 року)

підготував в.о. секретаря постійної комісії Є.О. Зюзь



голова постійної комісії



секретар постійної комісії