



ДЕПУТАТ СУМСЬКОЇ МІСЬКОЇ РАДИ VII СКЛИКАННЯ
2015 – 2020 рр.

КОСЯНЕНКО ЄВГЕН ЄВГЕНОВИЧ

тел. +38 (098)598-44-65 електронна адреса: kosianenko.e.e@ukr.net,
адреса для листування: 40007, м. Суми, а/с 338

Вих. № 5
від «14» 02 2018р.

**Голові Постійної комісія з питань житлово-
комунального господарства, благоустрою,
енергозбереження, транспорту та зв'язку**

Гробовій В.П.

40000, м. Суми, пл. Незалежності, 2

ДЕПУТАТСЬКЕ ЗВЕРНЕННЯ

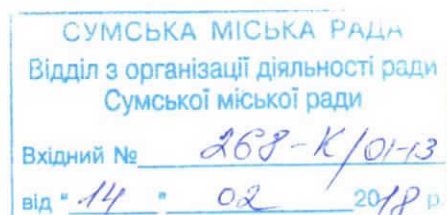
Прошу Вас включити до порядку денного Комісії з питань житлово-комунального господарства, благоустрою, енергозбереження, транспорту та зв'язку, питання щодо переведення гуртожитків м. Суми в будинки для проживання малих сімей.

З метою проведення реконструкції електромереж гуртожитків для подальшого переведення мешканців таких гуртожитків на прями розрахунки з постачальником електроенергії, зважаючи на не однократні звернення, керуючись ст. 10 та ст. 13 ЗУ «Про статус депутатів місцевих рад», прошу Вас прийняти на Комісії рішення, щодо звернення до Департаменту інфраструктури Сумської міської ради з рекомендаціями підготувати проект рішення виконавчого комітету Сумської міської ради про надання даним гуртожиткам статусу будинку для проживання малих сімей.

Про результат розгляду даного звернення та прийняте рішення прошу Вас повідомити мене за телефоном: 0954984381, або листом за адресою: 40007, м. Суми, а/с 338.

З повагою
Депутат Сумської міської ради

Є.Є. Косяненко



ПП Юридична компанія
«Калінін Лігал Груп»,
код ЄДРПОУ 40784969,
адреса: 40004, м. Суми,
вул. Холодногірська, 45.

Kalinin
LEGAL GROUP

тел. (095) 20-35-777
(096) 20-35-777
(0542) 64-64-01
ks.0952035777@gmail.com
<http://kalinin-lg.business.site>

вих. від 14.02.2018

**Голові постійної комісії з питань
житлово-комунального господарства,
благоустрою, енергозбереження,
транспорту та зв'язку Сумської міської
ради
Гробовій Вікторії Павлівні**

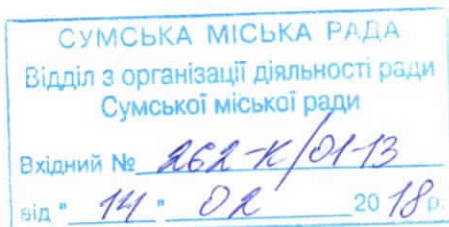
**Приватне підприємство Юридична
компанія «Калінін Лігал Груп»,
код ЄДРПОУ 40784969,
вул. Холодногірська, буд. 45,
м. Суми, 40004,
Керуючого партнера**

в особі: **Калініна Сергія Костянтиновича,**
тел. (095) 20-35-777

в інтересах: **власників (співвласників) житлового
будинку № 32 по вул. Соборна, м. Суми**

в особі: **Каневського Ігоря Анатолійовича,**
вул. Соборна, буд. 32, кв. 92,
м. Суми, 40000,
ідентифікаційний номер 2210714556,
тел. (050) 723-80-33

Крезю Тетяни Миколаївни,
вул. Соборна, буд. 32, кв. 40,
м. Суми, 40000,
ідентифікаційний номер 2091805945,
тел. (050) 258-72-79



ЗАЯВА

(відповідно до вимог ст. 47 ЗУ «Про місцеве самоврядування в Україні»,
ЗУ «Про звернення громадян»)

Відповідно до додатку № 7 рішення СМР № 2909-МР від 21.12.2017 з держаного бюджету передбачено фінансування на реставрацію покрівлі та фасаду житлового будинку по вул. Соборна, 32 в м. Суми в розмірі 2 млн. грн.

Про те, у вищевказаному Житловому будинку, що є пам'яткою архітектури місцевого значення, починаючи з 1951 року (рік введення об'єкта в експлуатацію) жодного разу не проводився капітальний ремонт інженерних мереж.

Так, 01.02.2018 за участі представників департаменту інфраструктури міста, КП «Сумитеплоенергоцентрль», мешканців будинку проведено обстеження

мереж каналізації, опалення, гарячого та холодного водопостачання, які перебувають в незадовільному стані та потребують заміни, за результатами обстеження складено акт.

Відповідно до акта про обстеження житлового будинку:

- мережа опалення будинку знаходиться в незадовільному стані та потребує капітального ремонту загальним обсягом – 855,5 м/п;
- необхідно замінити випуски мережі каналізації під'їзди № 1-11 (11 шт.);
- необхідно закріпити (встановлення шпильок та хомутів) трубопроводу холодного та гарячого водопостачання в під'їздах № 7,8,9,10,11;
- необхідно відновити цегляну кладку приямку та накриття під'їзду № 7.

На підставі викладеного, керуючись ст. 47 ЗУ «Про місцеве самоврядування в Україні», ЗУ «Про звернення громадян», Закону України «Про житлово-комунальні послуги», Закону України «Про охорону культурної спадщини»,-

ПРОШУ:

1. Прийняти заяву до розгляду постійною комісією з питань житлово-комунального господарства, благоустрою, енергозбереження, транспорту та зв'язку Сумської міської ради.

2. Включити до порядку денного постійної комісії з питань житлово-комунального господарства, благоустрою, енергозбереження, транспорту та зв'язку Сумської таке питання:

✓ Доручити Департаменту інфраструктури міста Сумської міської ради відповідно до компетенції здійснити повноваження замовника на розробку проектно-кошторисну документації по капітальному ремонту інженерних мереж житлового будинку № 32 по вул. Соборна в м. Суми.

3. Запросити на засідання постійної комісії на якому розглядатимуться вищевказані питання наступник осіб:

- представників власників (співвласників) квартир в житловому будинку № 32 по вул. Соборна в м. Суми Каневського Ігоря Анатолійовича, Крезю Тетяну Миколаївну, керуючого партнера ПП ЮК «КЛ Груп» Калініна Сергія Костянтиновича;

- Яременко Г.І. – директор департаменту інфраструктури міста СМР.

4. Повідомити про результати розгляду звернення у встановлений законом строк.

Додаток: акт обстеження житлового будинку від 01.02.2018 на 3 арк.

**Представник власників (співвласників)
житлового будинку № 32 по вул. Соборна, м. Суми –
Керуючий партнер
Юридична компанія «Калінін Лігал Груп»**



С. Калінін

Акт обстеження житлового будинку

01 лютого 2018 р.

м. Суми

Комісія в складі:

Головного спеціаліста відділу експлуатації житлового фонду департаменту інфраструктури міста Бикова О.В., начальника технічної дільниці КП «Сумитеплоенергоцентр» СМР Карпенко В.В., Кішка В.В., мешканців будинку Каневського І.А., Чігірьов В.С.

Склали цей акт у тому, що обстежено житловий будинок за адресою:

Вул. Соборна буд. № 32

В результаті обстеження встановлено:

Під'їзд № 1: мережі каналізації, холодного та гарячого водопостачання в задовільному стані, замінено в повному обсязі. Мережі опалення в підвальному приміщенні та на горищі знаходяться в незадовільному стані та потребують заміни, а саме: трубопровід ДУ діам. 89 мм – 40м/п, трубопровід ДУ діам. 76 мм – 37,5 м/п.

Під'їзд № 2: мережі каналізації, холодного та гарячого водопостачання в задовільному стані, замінено в повному обсязі. Мережі опалення в підвальному приміщенні та на горищі знаходяться в незадовільному стані та потребують заміни, а саме: трубопровід ДУ діам. 89 мм – 40м/п, трубопровід ДУ діам. 76 мм – 38 м/п.

Під'їзд № 3: мережі каналізації, холодного та гарячого водопостачання в задовільному стані, замінено в повному обсязі. Мережі опалення в підвальному приміщенні та на горищі знаходяться в незадовільному стані та потребують заміни, а саме: трубопровід ДУ діам. 89 мм – 40м/п, трубопровід ДУ діам. 76 мм – 38 м/п.

Під'їзд № 4: мережі каналізації, холодного та гарячого водопостачання в задовільному стані, замінено в повному обсязі. Мережі опалення в підвальному приміщенні та на горищі знаходяться в незадовільному стані та

потребують заміни, а саме: трубопровід ДУ діам. 89 мм – 40м/п, трубопровід ДУ діам. 76 мм – 38 м/п.

Під'їзд № 5: мережі каналізації потребують часткової заміни обсягом – 8 м/п, мережі холодного та гарячого водопостачання в задовільному стані, замінено в повному обсязі. Мережі опалення в підвальному приміщенні та на горищі знаходяться в незадовільному стані та потребують заміни, а саме: трубопровід ДУ діам. 89 мм – 40м/п, трубопровід ДУ діам. 76 мм – 38 м/п.

Під'їзд № 6: мережі каналізації, холодного та гарячого водопостачання в задовільному стані, замінено в повному обсязі. Мережі опалення в підвальному приміщенні та на горищі знаходяться в незадовільному стані та потребують заміни, а саме: трубопровід ДУ діам. 89 мм – 40м/п, трубопровід ДУ діам. 76 мм – 38 м/п.

Під'їзд № 7: мережі каналізації потребують часткової заміни обсягом – 6 м/п. Мережі опалення в підвальному приміщенні та на горищі знаходяться в незадовільному стані та потребують заміни, а саме: трубопровід ДУ діам. 89 мм – 42м/п, трубопровід ДУ діам. 76 мм – 40 м/п. Трубопровід холодного та гарячого водопостачання потребує закріплення (встановлення хомутів та шпильок).

Під'їзд № 8: мережі каналізації потребують заміни обсягом – 12 м/п. Мережі опалення в підвальному приміщенні та на горищі знаходяться в незадовільному стані та потребують заміни, а саме: трубопровід ДУ діам. 89 мм – 48м/п, трубопровід ДУ діам. 76 мм – 40 м/п. Трубопровід холодного та гарячого водопостачання потребує закріплення (встановлення хомутів та шпильок).

Під'їзд № 9: мережі каналізації в задовільному стані. Мережі опалення в підвальному приміщенні та на горищі знаходяться в незадовільному стані та потребують заміни, а саме: трубопровід ДУ діам. 89 мм – 48м/п, трубопровід ДУ діам. 76 мм – 40 м/п. Трубопровід холодного та гарячого водопостачання потребує закріплення (встановлення хомутів та шпильок).

Під'їзд № 10: необхідно виконати часткову заміну мережі каналізації – 4 м/п. Мережі опалення в підвальному приміщенні та на горищі знаходяться в незадовільному стані та потребують заміни, а саме: трубопровід ДУ діам. 89 мм – 42м/п, трубопровід ДУ діам. 76 мм – 38 м/п. Трубопровід холодного та гарячого водопостачання потребує закріплення (встановлення хомутів та шпильок).

Під'їзд № 11: мережі каналізації в задовільному стані. Мережі опалення в підвальному приміщенні та на горищі знаходяться в незадовільному стані та потребують заміни, а саме: трубопровід ДУ діам. 89 мм – 42м/п, трубопровід ДУ діам. 76 мм – 38 м/п. Трубопровід холодного та гарячого водопостачання потребує закріплення (встановлення хомутів та шпильок).

В зв'язку з постійним забиттям та, як наслідок, залиттям підвальних приміщень необхідно виконати заміну випусків трубопроводу каналізації в кількості 11 шт (під'їзди № 1-11).

Висновок комісії: мережа опалення будинку знаходяться в незадовільному стані та потребують капітального ремонту загальним обсягом -855,5 м/п.


В межах коштів нарахованих мешканцям будинку за статтею «Поточний ремонт» заплановано виконати наступні роботи:

1. Заміну випусків мережі каналізації під № 1-11 (11 шт).
2. Закріплення (встановлення шпильок та хомутів) трубопроводу холодного та гарячого водопостачання в під'їздах № 7,8,9,10,11.
3. Відновлення цегляної кладки приямку та накриття під №7.

Підписи:


О.В. Биков


В.В. Карпенко


В.В. Кішка


І.А. Каневський


В.С. Чігірьов

КОМУНАЛЬНЕ ПІДПРИЄМСТВО
«МІСЬКВОДОКАНАЛ»
СУМСЬКОЇ МІСЬКОЇ РАДИ



SUMY CITY COUNCIL
MUNICIPAL UTILITY
«MISKVODOKANAL»

вул. Білопільський шлях, 9, м. Суми, 40009
тел. (факс) 700-181, 700-160
e-mail: vodocanal_sumy@ukr.net

9, Bilopilskiy way, Sumy, Ukraine, 40009
tel. 700-181, 700-160
e-mail: vodocanal_sumy@ukr.net

13.02.2018 № 19/1058

На № _____ від _____

Міському голові м. Суми
Лисенку О.М.

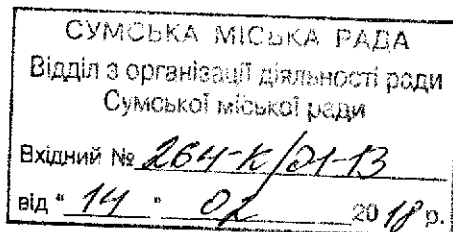
✓ Голові комісії з питань планування
соціально-економічного розвитку,
бюджету, фінансів, розвитку
підприємництва, торгівлі та послуг,
регуляторної політики СМР
Шилову В.О.

Голові комісії з питань
житлово-комунального господарства,
благоустрою, енергозбереження,
✓ транспорту та зв'язку СМР
Гробовій В. П.

Заступнику міського голови
з питань діяльності
виконавчих органів ради
Журбі О.І.

Директору департаменту фінансів,
економіки та інвестицій СМР
Липовій С.А.

Директору департаменту
інфраструктури міста СМР
Яременку Г.І.



Щодо виділення коштів на проект
землеустрою встановлення меж
ЗСО водозаборів в м. Суми

Вельмишановні панове!

З метою охорони водних об'єктів у районах забору води для централізованого водопостачання населення, лікувальних і оздоровчих потреб встановлюються зони санітарної охорони.

Зони санітарної охорони водних об'єктів створюються на всіх господарсько-питних водопроводах незалежно від їх підпорядкованості або типу джерела водопостачання.

Сумською філією Державного регіонального проектно-вишукувального інституту «Дніпродіпроводгосп» для КП «Міськводоканал» Сумської

міської ради було розроблено проект зон санітарної охорони водозаборів питної води м Суми.

Відповідно п.8 ст. 8-1 Водного кодексу України затвердження проектів зон санітарної охорони господарсько-питних водозаборів віднесено до компетенції обласних рад.

Тому КП «Міськводоканал» Сумської міської ради направив даний проект на розгляд та погодження до Сумської обласної державної адміністрації (копії листів додаються, додатки 1,2).

На звернення «Міськводоканалу» були надані листи - відповіді (копії додаються, додаток 3, 4) щодо необхідності розробити (доповнити) та повторно надати на розгляд та погодження проект землеустрою.

Орієнтовна вартість розробки цього проекту згідно наданого кошторису ДП «Сумигеодезкартографія» складає 490 670,00 грн., з ПДВ (копія додається, додаток 5).


Відсутність рішення Сумської обласної ради стосовно затвердження проекту зон санітарної охорони водозаборів не дасть можливості в подальшому отримати новий спеціальний дозвіл на використання надр (з 2020 р.). Даний документ є одним із головних дозвільних документів, отримання якого надає право здійснювати видобування корисної копалини (води).

У зв'язку з вищевикладеним КП «Міськводоканал» Сумської міської ради просить Вас розглянути питання щодо виділення коштів з міського бюджету на розробку проекту землеустрою встановлення меж зон санітарної охорони водозаборів питної води в м. Суми.

Додаток: на 6-ти арк., в 1 прим.

**З повагою,
в.о. директора**

Ульянченко Ю.І. тел. 700-182



Й.В. Тисівський



вул. Білопільський шлях, 9, м. Суми, 40009
тел. (факс) 700-181, 700-160
e-mail: vodocanal_sumy@ukr.net

9, Bilopilskiy way, Sumy, Ukraine, 40009
tel. 700-181, 700-160
e-mail: vodocanal_sumy@ukr.net

05.12.2017 № 22/Р-705

Голові Сумської обласної ради
Токарю В.М.
пл. Незалежності, 2, м. Суми, 40000

Голові постійної комісії з питань
земельних та водних ресурсів,
використання надр, екології,
довкілля та лісового господарства
Сумської обласної ради.
Демеха С. В.
пл. Незалежності, 2, м. Суми, 40000

З метою охорони водних об'єктів у районах забору води для централізованого водопостачання населення, лікувальних і оздоровчих потреб встановлюються зони санітарної охорони.

Зони санітарної охорони, водних об'єктів створюються на всіх господарсько-питних водопроводах незалежно від їх підпорядкованості або типу джерела водопостачання.

Сумською філією Державного регіонального проектно-вишукувального інституту «Дніпродіпроводгосп» для КП «Міськводоканал» Сумської міської ради було розроблено проект зон санітарної охорони водозаборів питної води м Суми.

Відповідно п.8 ст.8-1 Водного кодексу України затвердження проектів зон санітарної охорони господарсько-питних водозаборів віднесено до компетенції обласних рад.

Просимо розглянути та затвердити на найближчій сесії вищезазначений проект зон санітарної охорони.

Директор

А.Г. Сагач

Вик. Литвиненко Н.О. тел. 700-188,

Зав 641
Іоан. Мих. Петров

24
каб
Ірина Весела
тел 446

05.12.2017
Тришкова М.Б

КОМУНАЛЬНЕ ПІДПРИЄМСТВО
«МІСЬКВОДОКАНАЛ»
СУМСЬКОЇ МІСЬКОЇ РАДИ



SUMY CITY COUNCIL
MUNICIPAL UTILITY
«MISKVODOKANAL»

вул. Білопільський шлях, 9, м. Суми, 40009
тел. (факс) 700-181, 700-160
e-mail: vodocanal_sumy@ukr.net

9, Bilopilskiy way, Sumy, Ukraine, 40009
tel. 700-181, 700-160
e-mail: vodocanal_sumy@ukr.net

7.6.014/2018

№ 22/ММ

Голові Сумської обласної державної
адміністрації
Клочко М.О.
пл. Незалежності, 2, м. Суми, 40000

З метою охорони водних об'єктів у районах забору води для централізованого водопостачання населення, лікувальних і оздоровчих потреб встановлюються зони санітарної охорони.

Зони санітарної охорони, водних об'єктів створюються на всіх господарсько-питних водопроводах незалежно від їх підпорядкованості або типу джерела водопостачання.

Сумською філією Державного регіонального проектно-вишукувального інституту «Дніпродіпроводгосп» для КП «Міськводоканал» Сумської міської ради було розроблено проект зон санітарної охорони водозаборів питної води м Суми.

Відповідно п.8 ст.8-1 Водного кодексу України затвердження проектів зон санітарної охорони господарсько-питних водозаборів віднесено до компетенції обласних рад.

Просимо розглянути та затвердити на найближчій сесії вищезазначений проект зон санітарної охорони.

Додаток:

1. Проект рішення «Про затвердження проекту зон санітарної охорони водозаборів КП «Міськводоканал» Сумської міської ради».

2. Документація Проекту зон санітарної охорони водозаборів КП «Міськводоканал» Сумської міської ради».

З повагою,
директор

А.Г. Сагач

Вик. Литвиненко Н.О. тел. 700-188,
Ульянченко Ю.І. тел. 700-182,

25.01.2018
Бутченко



Міська рада (копії) 77-08-61 КОДАМОК N 5

СУМСЬКА ОБЛАСНА РАДА

пл. Незалежності, 2, м. Суми, 40489 тел. (0542) 70-04-50, факс 70-04-44
E-mail: rada@sorada.gov.ua Код ЄДРПОУ 23826636

16.01.2018 № 01-26/1707 На № 22/8705 від 05.12.2017

Директору КП «Міськводоканал»
Сумської міської ради
Сагачу А.Г.

Шановний Анатолію Григоровичу!

Обласна рада спільно з обласною державною адміністрацією опрацювала Ваше звернення стосовно розгляду та затвердження проекту зон санітарної охорони водозаборів питної води м. Суми та повідомляє, що для розгляду обласною радою зазначеного питання необхідно КП «Міськводоканал»:

- доповнити документацію проектом землеустрою встановлення меж зон санітарної охорони водозаборів питної води в м. Суми та надати її для погодження до Департаменту екології та охорони природних ресурсів облдержадміністрації;

- внести до Державного земельного кадастру відомості щодо меж зон санітарної охорони водозаборів КП «Міськводоканал» Сумської міської ради.

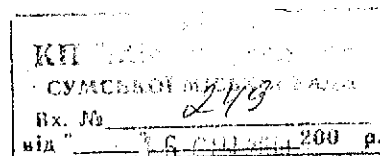
Ураховуючи викладене, повертаємо матеріали проекту зон санітарної охорони водозаборів КП «Міськводоканал» Сумської міської ради на доопрацювання.

Додаток: комплект документів проекту «Зони санітарної охорони водозаборів КП «Міськводоканал» Сумської міської ради».

З повагою

Голова

В.М.Токар





№ докум. N 4

СУМСЬКА ОБЛАСНА ДЕРЖАВНА АДМІНІСТРАЦІЯ

пл. Незалежності, 2, м. Суми, 40000, тел. (0542) 60-77-55, факс 63-23-41

E-mail: mail@sm.gov.ua Код ЄДРПОУ 14005581

05.02.2018 № 04-36/1198 На № _____ від _____

Handwritten signatures and notes

Комунальне підприємство
«Міськводоканал» Сумської
міської ради

Про затвердження проекту зон санітарної охорони

На лист від 24.01.2018 № 22/441 про розгляд проекту та затвердження на сесії Сумської обласної ради проекту зон санітарної охорони водозаборів питної води повідомляємо.

Відповідно до ст. 93 Водного кодексу України межі зон санітарної охорони водних об'єктів (далі – ЗСО) встановлюються місцевими радами на їх території за погодженням, у тому числі, з обласними державними адміністраціями.

Згідно з пунктом 3 Правового режиму зон санітарної охорони водних об'єктів, затвердженого постановою Кабінету Міністрів України від 18.12.1998 № 2024 межі ЗСО водних об'єктів визначаються проектом землеустрою.

В наданій на розгляд документації проект землеустрою встановлення меж зон санітарної охорони водозабору відсутній.

Зазначимо, що відповідно до п. 15.1.7 ДБН В.2.5-74:2013 «Водопостачання. Зовнішні мережі та споруди. Основні положення проектування» проект ЗСО повинен бути складовою частиною проекту питного водопостачання і одночасно основою для проекту землеустрою, що визначає межі ЗСО водних об'єктів. Для діючих об'єктів централізованого питного водопостачання, які не мають встановлених ЗСО, їх проект слід розробляти додатково.

Рекомендуємо доповнити документацію проектом землеустрою встановлення меж зон санітарної охорони водозаборів питної води в м. Суми та надати її для погодження до Департаменту екології та охорони природних ресурсів Сумської обласної державної адміністрації. Після отримання погодження подати вищезгадані документи на розгляд Сумської обласної ради, оскільки відповідно до статті 81 Водного кодексу України, затвердження проектів зон санітарної охорони господарсько-питних водозаборів відноситься до компетенції обласних рад.

3.2
07-99

Заступник голови Сумської обласної державної адміністрації

Handwritten signature

М.А.Подопрігора

Шкробот, Супрун 629 799
Кар. Вигин
Дир. сек. Сумська

07.02.2018
07 ЛОТ 2018

ДЕРЖАВНА СЛУЖБА УКРАЇНИ З ПИТАНЬ ГЕОДЕЗІЇ, КАРТОГРАФІЇ ТА КАДАСТРУ
Держгеокадастр
СУМСЬКЕ ДЕРЖАВНЕ ПІДПРИЄМСТВО ГЕОДЕЗІЇ, КАРТОГРАФІЇ ТА КАДАСТРУ
(ДП «Сумигеозкартографія»)

вул. Герасима Кондратьєва, 98-А, м. Суми, 40021, Україна e-mail: sgkm@i.ua тел./факс (0542) 62-88-32
П/р 26006055013552 в ПАТ «Приватбанк», МФО 337546, код ЄДРПОУ 02571706

В. од. 2018 № 01-09/124

В.о. директора КП
«Міськводоканал»
Тисівському Й.В.
40009, м. Суми, вул. Білопільський
шлях, 9


Про надання комерційної пропозиції

ДП «Сумигеозкартографія» на Ваш лист «Щодо виконання робіт» від 12.02.2018 року №19/1000 повідомляє наступне.

Роботи з розробки проекту землеустрою встановлення меж зон санітарної охорони водозаборів питної води в м. Суми, згідно кошторису (додається), складатимуть 490 670,00 грн. (у т.ч. ПДВ 81 778,33 грн.). Роботи будуть завершені до 31 грудня 2018 року.

Додаток:
Кошторис на 1 арк.

В.о. директора



О.О. Черкашин

КОШТОРИС

вартості послуг по розробці проекту землеустрою щодо встановлення меж зон санітарної охорони I-го поясу (суворого режиму) водозаборів питної води на території, згідно Додатку № 1, Сумської міської ради Сумської області

Замовник: КП "Міськводоканал"

Виконавець: Сумське державне підприємство геодезії, картографії та кадастру (ДП „Сумигеодезкартографія”)

Розрахунки виконано на підставі збірників цін:

1. Розміри оплати земельно-кадастрових робіт та послуг – Київ: Держкомзем, 2001р.
2. Державні будівельні норми ДБН Д.1.1-1-2000 "Правила визначення вартості проектно-вишукувальних робіт, що виконуються на території України" і доповнення до них.
3. Сборник цен на изыскательские работы для капитального строительства /Госстрой СССР.- М. Стройиздат, 1982./
4. Дополнения к Сборнику цен на изыскательские работы для капитального строительства /Госстрой СССР.- М : ЦИТП Госстроя СССР, 1990./
5. Збірник укрупнених кошторисних розцінок на топографо-геодезичні та картографічні роботи, Київ-2003р і доповнення до нього.

Кількість ділянок – 19

№ п/п	Процеси робіт, характеристика	Обґрунтування коштів табл., шифр, норми для збірника	Розрахунок вартості			Розцінка за одиницю зг. збірн.	Обсяги робіт	Розцінка за одиницю з урахуванням коефіц. грн.	Загальна вартість робіт грн.	
			загальний коефіцієнт	вимірочувач	категорія				польових	камеральних
1	2	3	4	5	6	7	8	9	10	11
1.	Підготовчі роботи ка=1,0+ 0,10(12-1)=2,1	(1) РО, 2001р. т. 5.3 п.2, п.8	2,1							
2.	Нанесення на матеріали землеустрою меж земельних ділянок, землекористувачів та категорій земель, меж контурів земельних угідь, охоронних зон, об'єктів природоохоронного та історико-культурного значення	(1) РО, 2001р. т. 2.13 (12 x 15)=180	1	об'єкт зем. діл.	II	367,2 135	19 120	771,12 135,00		14651,28 16200,00
3.	Обстеження пунктів полігонометрії кзг. = 1,35 x 1,8888=3,2388	(5) ЗУКР, 2003р. т. 1.6 ш. 0183	3,2388	пункт	III	77,52	100	251,07	25107,18	
4.	Визначення координат автономними супутниковими методами кзг. = 1,35 x 1,8888=3,2388	(5) ЗУКР, 2003р. т. 1.20 ш. 01201	3,2341	пункт	III	259,05	146	837,79	122317,87	
5.	Прокладання геодезичних ходів к=1,15x1,32x1,21x8,32=15,27	36. т. 19	15,2651	км	II	24,2	180	369,42	66494,78	
6.	Опрацювання матеріалів супутникових спостережень кзг. = 1,35 x 2,1829=2,9469	(5) ЗУКР, 2003р. т. 5.2 ш. 061589	2,9469	пункт		42,8	667	126,13		84126,92
7.	Установлення (відновлення) меж землекористування в координатах суміжних земельних ділянок	(1) РО, 2001р. т. 5.7 а	1	ділянка	IV	669,3	19	669,30	3815,02	8901,70
8.	Складання кадастрового плану меж земельної ділянки	(4) РО т.5.4	1	об'єкт		356,4	19	356,40		6771,60
9.	Формування обмінного файлу у форматі XML в електронному вигляді	(4) т. 7,1 (3)	1	ділянка		1020	19	1020,00		19380,00
8.	Перенесення в натуру (на місце-вість) меж з каталогом координат поворотних точок	(1) РО, 2001р. т. 5.8	1	проект	IV	669,3	19	650,80	12365,20	
9.	Складання проекту землеустрою (в 2-х примірниках)	(3)т. 86 § 0	18,9991	проект		70,53	19	1340,01		25460,12
9	Витрати на ПММ та автотранспортний засіб при виконанні робіт топографічної зйомки та погодженні КП Міськводоканал			п			100	33,00	3300,00	
	Разом:								233400,04	175491,63
	Всього								408891,67	
	ПДВ 20%								81778,33	
	Всього по кошторису з ПДВ								490670,00	

ПРИМІТКА: Послуги Держгеокадастра та проведення експертизи Замовник сплачує самостійно.

к-1,15; к-1,25 к-1,32 - Доповнення до Збірника цін на вишукувальні роботи для капітального будівництва (постановва СРСР від 01.03.1980р. № 22)

к- 8,32 – індекс цін до ЗЦ 1982р. на вишукувальні роботи згідно Наказу № 144 від 31.03.2008р. Міністерства Регіонального будівництва України

к- 1,21 – Додаток 2 до ДБН Д.1.1-7-2000. к-1,35 – Лист Державної служби геодезії, картографії та земельного кадастру України від 13.07.2006р № 397/3203-11


к- 1,8888; к-2,1829 – індекси цін до ЗУКР на топографо-геодезичні та картографічні роботи Київ, 2003р. Згідно наказу № 330 від 16.07.07р. Міністерства ОНПС України.

* до РО, Київ 2001р. , до ЗУКР, Київ 2003р. примінено коефіцієнт інфляції 1,5.

к = 2,497 Індекс інфляції з 2015 по 2016 роки

Кошторис склав в.о. економіста:

Погоджено в.о. директора



О.М.Сомікова

О.О. Черкашин